

# MIASTO RYDUŁTOWY



---

**PROGNOZA ODDZIAŁYWANIA NA ŚRODOWISKO  
DO ZMIANY MIEJSCOWEGO PLANU ZAGOSPODAROWANIA PRZESTRZENNEGO  
MIASTA RYDUŁTOWY - OBSZAR OZNACZONY SYMBOLEM MP/11**

---



KATOWICE, STYCZEŃ 2022 R.



**PRZEDSIĘBIORSTWO PROJEKTOWANIA, STUDIÓW,  
USŁUG I REALIZACJI SPÓŁKA Z O.O.**

40-036 KATOWICE, ul. Wita Stwosza 6/lok.7,

tel./fax. (0 32) 206 52 69

KRS 0000121817

NIP 634-012-90-90

Sąd Rejonowy dla Katowic, Wydział VIII Gospodarczo - Rejestrowy

Kapitał spółki: 50.310,00 zł

Konto bankowe: ING B.Śl. VII O/K-ce 51 1050 1214 1000 0007 0000 9293

e-mail: [terplan@terplan.com.pl](mailto:terplan@terplan.com.pl)

[www.terplan.com.pl](http://www.terplan.com.pl)

ZAMAWIAJĄCY: MIASTO RYDUŁTOWY

UMOWA NR: UR/48/2020 Z DNIA 17 LUTEGO 2020 R.

Opracowanie prognozy

dr Kinga Mazurek-Matuszewska

**Spis treści:**

1. CHARAKTERYSTYKA PROJEKTOWANEGO DOKUMENTU.....	5
1.1. PODSTAWA PRAWNA OPRACOWANIA .....	5
1.2. CEL OPRACOWANIA .....	6
1.3. PRZEDMIOT I ZAKRES PROGNOZY ODDZIAŁYWANIA NA ŚRODOWISKO .....	6
1.4. METODY SPORZĄDZANIA OPRACOWANIA .....	9
2. INFORMACJE O ZAWARTOŚCI, GŁÓWNYCH CELACH PROJEKTOWANEGO DOKUMENTU ORAZ JEGO POWIĄZANIACH Z INNYMI DOKUMENTAMI.....	11
2.1. OBSZAR OBJĘTY OPRACOWANIEM, LOKALIZACJA I AKTUALNE ZAGOSPODAROWANIE.....	11
2.2. AKTUALNIE OBOWIĄZUJĄCE USTALENIA PLANISTYCZNE.....	14
2.3. CHARAKTERYSTYKA PROJEKTOWANYCH ZAMIERZEŃ PLANISTYCZNYCH .....	15
2.4. POWIĄZANIA PROJEKTOWANEGO MIEJSCOWEGO PLANU ZAGOSPODAROWANIA PRZESTRZENNEGO Z INNYMI DOKUMENTAMI .....	24
3. ISTNIEJĄCY STAN ŚRODOWISKA ORAZ POTENCJALNE ZMIANY TEGO STANU W PRZYPADKU BRAKU REALIZACJI PROJEKTOWANEGO DOKUMENTU (OKREŚLENIE, ANALIZA, OCENA).....	27
3.1. ŚRODOWISKO PRZYRODNICZE I SPOŁECZNO-GOSPODARCZE.....	27
3.1.1. POŁOŻENIE GEOGRAFICZNE.....	27
3.1.2. WARUNKI KLIMATYCZNE.....	27
3.1.3. UKSZTAŁTOWANIE TERENU .....	32
3.1.4. WARUNKI GEOLOGICZNE I TEKTONIKA .....	34
3.1.5. WARUNKI HYDROGRAFICZNE .....	36
3.1.6. WARUNKI HYDROGEOLOGICZNE .....	40
3.1.7. WARUNKI GLEBOWO-ROLNICZE .....	43
3.1.8. WARUNKI PRZYRODNICZO-KRAJOBRAZOWE .....	45
3.1.9. BIOSFERA.....	45
3.1.10. OCHRONA PRZYRODY I KORYTARZE EKOLOGICZNE .....	50
3.1.11. DZIEDZICTWO KULTUROWE.....	51
3.2. OCENA POTENCJALNYCH ZMIAN W ŚRODOWISKU W PRZYPADKU BRAKU REALIZACJI USTALEŃ ZMIANY MIEJSCOWEGO PLANU ZAGOSPODAROWANIA PRZESTRZENNEGO .....	51
4. STAN ŚRODOWISKA NA OBSZARACH OBJĘTYCH PRZEWIDYWANYM ZNACZĄCYM ODDZIAŁYWANIEM.....	52
5. ISTNIEJĄCE PROBLEMY OCHRONY ŚRODOWISKA ISTOTNE Z PUNKTU WIDZENIA REALIZACJI PROJEKTOWANEGO DOKUMENTU, W SZCZEGÓLNOŚCI DOTYCZĄCE OBSZARÓW PODLEGAJĄCYCH OCHRONIE NA PODSTAWIE USTAWY Z DNIA 16 KWIEŃNIA 2004 R. O OCHRONIE PRZYRODY.....	53
5.1. ZAGROŻENIE JAKOŚCI POWIETRZA ATMOSFERYCZNEGO ORAZ ZAGROŻENIE TOPOKLIMATU.....	53
5.1.1. OCENA SKUTKÓW PROJEKTOWANYCH USTALEŃ .....	56
5.1.2. ROZWIĄZANIA ELIMINUJĄCE, ZAPOBIEGAJĄCE, KOMPENSUJĄCE LUB OGRANICZAJĄCE NEGATYWNE UCIAŹLIWOŚCI .....	57
5.2. ZAGROŻENIE ŚRODOWISKA EMISJĄ HAŁASU.....	58
5.2.1. OCENA SKUTKÓW PROJEKTOWANYCH USTALEŃ .....	60
5.2.2. ROZWIĄZANIA ELIMINUJĄCE, ZAPOBIEGAJĄCE, KOMPENSUJĄCE LUB OGRANICZAJĄCE NEGATYWNE UCIAŹLIWOŚCI .....	60
5.3. ZAGROŻENIE ŚRODOWISKA WIBRACJAMI.....	60
5.3.1. OCENA SKUTKÓW PROJEKTOWANYCH USTALEŃ .....	61
5.3.2. ROZWIĄZANIA ELIMINUJĄCE, ZAPOBIEGAJĄCE, KOMPENSUJĄCE LUB OGRANICZAJĄCE NEGATYWNE UCIAŹLIWOŚCI .....	61
5.4. ZAGROŻENIE ŚRODOWISKA EMISJĄ NIJEJONIZUJĄCEGO PROMIENIOWANIA ELEKTROMAGNETYCZNEGO .....	61
5.4.1. OCENA SKUTKÓW PROJEKTOWANYCH USTALEŃ .....	62
5.4.2. ROZWIĄZANIA ELIMINUJĄCE, ZAPOBIEGAJĄCE, KOMPENSUJĄCE LUB OGRANICZAJĄCE NEGATYWNE UCIAŹLIWOŚCI .....	62
5.5. ZAGROŻENIE POWIERZCHNI ZIEMI I POKRYWY GLEBOWEJ .....	63
5.5.1. OCENA SKUTKÓW PROJEKTOWANYCH USTALEŃ .....	63
5.5.2. ROZWIĄZANIA ELIMINUJĄCE, ZAPOBIEGAJĄCE, KOMPENSUJĄCE LUB OGRANICZAJĄCE NEGATYWNE UCIAŹLIWOŚCI .....	63
5.6. EMISJA ODPADÓW.....	64
5.6.1. OCENA SKUTKÓW PROJEKTOWANYCH USTALEŃ .....	64
5.6.2. ROZWIĄZANIA ELIMINUJĄCE, ZAPOBIEGAJĄCE, KOMPENSUJĄCE LUB OGRANICZAJĄCE NEGATYWNE UCIAŹLIWOŚCI .....	65
5.7. EMISJA ŚCIEKÓW .....	65
5.7.1. OCENA SKUTKÓW PROJEKTOWANYCH USTALEŃ .....	66

5.7.2. ROZWIĄZANIA ELIMINUJĄCE, ZAPOBIEGAJĄCE, KOMPENSUJĄCE LUB OGRANICZAJĄCE NEGATYWNE UCIAŻLIWOŚCI .....	67
5.8. ZAGROŻENIE WYNIKAJĄCE Z EKSPLOATACJI KOPALIN .....	67
5.8.1. OCENA SKUTKÓW PROJEKTOWANYCH USTALEŃ .....	70
5.9. ZAGROŻENIE WÓD POWIERZCHNIOWYCH .....	70
5.9.1. OCENA SKUTKÓW PROJEKTOWANYCH USTALEŃ .....	71
5.9.2. ROZWIĄZANIA ELIMINUJĄCE, ZAPOBIEGAJĄCE, KOMPENSUJĄCE LUB OGRANICZAJĄCE NEGATYWNE UCIAŻLIWOŚCI .....	71
5.10. ZAGROŻENIE WÓD PODZIEMNYCH.....	72
5.10.1. OCENA SKUTKÓW PROJEKTOWANYCH USTALEŃ .....	73
5.10.2. ROZWIĄZANIA ELIMINUJĄCE, ZAPOBIEGAJĄCE, KOMPENSUJĄCE LUB OGRANICZAJĄCE NEGATYWNE UCIAŻLIWOŚCI .....	73
5.11. ZAGROŻENIE PRZYRODY I KRAJOBRAZU .....	74
5.11.1. OCENA SKUTKÓW PROJEKTOWANYCH USTALEŃ .....	74
5.11.2. ROZWIĄZANIA ELIMINUJĄCE, ZAPOBIEGAJĄCE, KOMPENSUJĄCE LUB OGRANICZAJĄCE NEGATYWNE UCIAŻLIWOŚCI .....	75
5.12. ZAGROŻENIE OBSZARU NATURA 2000 .....	75
5.13. ZAGROŻENIE KORYTARZY EKOLOGICZNYCH .....	76
5.14. ZAGROŻENIE DLA WARTOŚCIOWYCH OBIEKTÓW PRZYRODNICZYCH I OSTOI PRZYRODNICZYCH .....	76
5.15. ZAGROŻENIE DZIEDZICTWA KULTUROWEGO.....	77
5.16. ZAGROŻENIE ŚRODOWISKA W SYTUACJI WYSTĄPIENIA NIEBEZPIECZNYCH AWARII.....	77
6. PRZEWIDYWANE ZNACZĄCE ODDZIAŁYWANIA, W TYM ODDZIAŁYWANIA BEZPOŚREDNIE, POŚREDNIE, WTÓRNE, SKUMULOWANE, KRÓTKO-, ŚREDNIO- I DŁUGOTERMINOWE, STAŁE I CHWILOWE ORAZ POZYTYWNE I NEGATYWNE NA CAŁOKSZTAŁT ŚRODOWISKA OBSZARU ORAZ OBSZARY NATURA 2000.....	77
7. CELE OCHRONY ŚRODOWISKA USTANOWIONE NA SZCZEBLU MIĘDZYNARODOWYM, WSPÓLNOTOWYM I KRAJOWYM, ISTOTNE Z PUNKTU WIDZENIA PROJEKTOWANEGO DOKUMENTU, ORAZ SPOSOBY, W JAKICH TE CELE I INNE PROBLEMY ŚRODOWISKA ZOSTAŁY UWZGLĘDNIONE PODCZAS OPRACOWYWANIA DOKUMENTU .....	80
7.1. ISTNIEJĄCE PROBLEMY OCHRONY ŚRODOWISKA ISTOTNE Z PUNKTU WIDZENIA REALIZACJI PROJEKTOWANEGO DOKUMENTU .....	80
7.2. CELE OCHRONY ŚRODOWISKA ISTOTNE Z PUNKTU WIDZENIA PROJEKTOWANEGO MIEJSCOWEGO PLANU ZAGOSPODAROWANIA PRZESTRZENNEGO .....	80
8. OCENA MOŻLIWOŚCI TRANSGRANICZNEGO ODDZIAŁYWANIA NA ŚRODOWISKO USTALEŃ MIEJSCOWEGO PLANU ZAGOSPODAROWANIA PRZESTRZENNEGO .....	82
9. METODY ANALIZY SKUTKÓW REALIZACJI POSTANOWIEŃ PROJEKTOWANEGO DOKUMENTU ORAZ CZĘSTOTLIWOŚCI JEJ PRZEPROWADZANIA .....	84
10. STRESZCZENIE W JĘZYKU NIESPECJALISTYCZNYM .....	85
11. ŹRÓDŁA INFORMACJI.....	90

**SPIS TABEL:**

TABELA 1. BILANS UŻYTKOWANIA TERENU.....	13
TABELA 2. ŚREDNIE MIESIĘCZNE SUMY OPADÓW ATMOSFERYCZNYCH DLA WIELOLECIA 1961-2000 ODNOTOWANE W MIEŚCIE RYDUŁTOWY .....	29
TABELA 3. DANE SYSTEMU MONITORINGU JAKOŚCI POWIETRZA DLA WYBRANYCH STACJI.....	31
TABELA 4. UPROSZCZONA CHARAKTERYSTYKA JEDNOLITYCH CZĘŚCI WÓD POWIERZCHNIOWYCH (JCWP) W GRANICACH OPRACOWANIA.....	39
TABELA 5 DOPUSZCZALNE POZIOMY HAŁASU W ŚRODOWISKU POWODOWANEGO PRZEZ POSZCZE- GÓLNE GRUPY HAŁASU, Z WYŁĄCZENIEM HAŁASU POWODOWANEGO PRZEZ STARTY, LĄDOWANIA I PRZELOTY STATKÓW POWIETRZNYCH ORAZ LINIE ELEKTROENERGETYCZNE WYRAŻONE WSKAŹNI- KIEM LDWN I LN, KTÓRE TO WSKAŹNIKI MAJĄ ZASTOSOWANIE DO PROWADZENIA DŁUGOOKRESO- WEJ POLITYKI W ZAKRESIE OCHRONY PRZED HAŁASEM.....	59
TABELA 6. CHARAKTERYSTYKA TYPÓW ODDZIAŁYWAŃ.....	81

**SPIS RYSUNKÓW:**

RYSUNEK 1. LOKALIZACJA TERENU OBJĘTEGO OPRACOWANIEM .....	12
RYSUNEK 2. OBOWIĄZUJĄCY MIEJSCOWY PLAN ZAGOSPODAROWANIA PRZE- STRZENNEGO .....	15
RYSUNEK 3. RYSUNEK PROJEKTU MIEJSCOWEGO PLANU ZAGOSPODAROWANIA PRZESTRZENNEGO, WERSJA LISTOPAD 2021 R.....	17
RYSUNEK 4. WYRYS Z RYSUNKU OBOWIĄZUJĄCEGO STUDIUM UWARUNKOWAŃ I KIERUNKÓW ZAGOSPODAROWANIA PRZESTRZENNEGO MIASTA RYDUŁTOWY .....	25
RYSUNEK 5. WYRYS Z RYSUNKU PROJEKTOWANEGO STUDIUM UWARUNKOWAŃ I KIERUNKÓW ZAGOSPODAROWANIA PRZESTRZENNEGO MIASTA RYDUŁTOWY – WERSJA LISTOPAD 2021 R.....	26
RYSUNEK 6. RÓŻA WIATRÓW DLA MIASTA RYDUŁTOWY .....	28
RYSUNEK 7. WYBRANE ELEMENTY Z ZAKRESU UKSZTAŁTOWANIA TERENU I HY- DROGRAFII.....	33
RYSUNEK 8. WYBRANE ELEMENTY Z ZAKRESU UKSZTAŁTOWANIA TERENU I HY- DROGRAFII.....	36
RYSUNEK 9. FORMY OCHRONY PRZYRODY .....	50

**Spis zdjęć:**

Fotografia 1. Rów w okolicy tunelu kolejowego ..... 37

**Spis załączników:**

Załącznik 1. Pismo Regionalnego Dyrektora Ochrony Środowiska w Katowicach  
z dnia 17 listopada 2021 r. (znak pisma WOOŚ.411.224.2021.MM)

Załącznik 2. Pismo Państwowego Powiatowego Inspektora Sanitarnego w Wodzisławiu Śląskim  
z dnia 15 listopada 2021 r. (znak pisma NS/NZ-522-105-6649/21)

**Spis załączników mapowych:**

Rysunek 1. Mapa prognozy oddziaływania na środowisko, 1: 1 000

Rysunek 2. Sytuacja planistyczna, 1: 1 000

*Wszystkie rysunki, zdjęcia i załączniki mapowe zostały opracowane i wykonane  
przez zespół P.P.S.U. i R. „Terplan” Sp. z o. o.*

## 1. Charakterystyka projektowanego dokumentu

### 1.1. Podstawa prawna opracowania

Prognoza oddziaływania na środowisko została opracowana w celu określenia wpływu na środowisko i zdrowie ludzi rozwiązań przyjętych w Zmianie miejscowego planu zagospodarowania przestrzennego Miasta Rydułtowy, dla obszaru oznaczonego symbolem MP/11.

Opracowanie uwzględnia regulacje wynikające z następujących ustaw wraz z rozporządzeniami wykonawczymi do nich:

- € Ustawa z dnia 3 października 2008 r. o udostępnianiu informacji o środowisku i jego ochronie, udziale społeczeństwa w ochronie środowiska oraz o ocenach oddziaływania na środowisko (t. j. Dz. U. z 2021 r. poz. 247 z późn. zm.);
- € Prawo ochrony środowiska z dnia 27 kwietnia 2001 r. (t. j. Dz. U. z 2020 r. poz. 1219 z późn. zm.);
- € Ustawa o ochronie przyrody z dnia 16 kwietnia 2004 r. (t. j. Dz. U. z 2021 r. poz. 1098);
- € Ustawa o lasach z dnia 28 września 1991 r. (t. j. Dz. U. z 2021 r. poz. 1275);
- € Ustawa o ochronie gruntów rolnych i leśnych z dnia 3 lutego 1995 r. (t. j. Dz. U. z 2021 r. poz. 1326);
- € Ustawa Prawo wodne z dnia 20 lipca 2017 r. (t. j. Dz. U. z 2021 r. poz. 624 z późn. zm.);
- € Prawo geologiczne i górnicze z dnia 9 czerwca 2011 r. (t. j. Dz. U. z 2021 r. poz. 1420);
- € Ustawa o ochronie zabytków i opiece nad zabytkami z dnia 23 lipca 2003 r. (t. j. Dz. U. z 2021 r. poz. 710 z późn. zm.);
- € Rozporządzenie Ministra Środowiska z dnia 14 czerwca 2007 r. w sprawie dopuszczalnych poziomów hałasu w środowisku (t. j. Dz. U. z 2014 r. poz. 112);
- € Rozporządzenie Ministra Klimatu z dnia 17 lutego 2020 r. w sprawie sposobów sprawdzania dotrzymania dopuszczalnych poziomów pól elektromagnetycznych w środowisku (Dz. U. z 2020 r. poz. 258);
- € Rozporządzenie Rady Ministrów z dnia 10 września 2019 r. w sprawie przedsięwzięć mogących znacząco oddziaływać na środowisko (Dz. U. z 2019 r. poz. 1839);
- € Rozporządzenie Ministra Rozwoju z dnia 11 września 2020 r. w sprawie szczegółowego zakresu i formy projektu budowlanego (Dz. U. z 2020 r. poz. 1609);
- € Rozporządzenie Ministra Rozwoju, Pracy i Technologii z dnia 25 czerwca 2021 r. zmieniające rozporządzenie w sprawie szczegółowego zakresu i formy projektu budowlanego (Dz. U. z 2021 r. poz. 1169);
- € Rozporządzenie Ministra Środowiska z dnia 09 października 2014 r. w sprawie ochrony gatunkowej roślin (Dz. U. z 2014 r. poz. 1409);
- € Rozporządzenie Ministra Środowiska z dnia 09 października 2014 r. w sprawie ochrony gatunkowej grzybów (Dz. U. z 2014 r. poz. 1408);
- € Rozporządzenie Ministra Środowiska z dnia 16 grudnia 2016 r. w sprawie ochrony gatunkowej zwierząt (Dz. U. z 2016 r. poz. 2183);
- € Rozporządzenie Ministra Klimatu z dnia 18 grudnia 2019 r. zmieniające rozporządzenie w sprawie ochrony gatunkowej zwierząt (Dz. U. z 2020 r. poz. 26);
- € Rozporządzenie Rady Ministrów z dnia 18 października 2016 r. w sprawie planu gospodarowania wodami na obszarze dorzecza Wisły (Dz. U. z 2016 r. poz. 1911 z późn. zm.);
- € Rozporządzenie Rady Ministrów z dnia 18 października 2016 r. w sprawie planu gospodarowania wodami na obszarze dorzecza Odry (t. j. Dz. U. z 2016 r. poz. 1967);
- € Ustawa z dnia 14 grudnia 2012 r. o odpadach (t. j. Dz. U. z 2021 r. poz. 779 z późn. zm.).

Ustawy te dały podstawę do wydania szeregu dalszych rozporządzeń oraz podejmowania na ich podstawie uchwał w sprawie tworzenia typów obszarów i obiektów, wprowadzenia ochrony organizmów żywych oraz bezpieczeństwa ludności. Stanowią one również podstawę do konstrukcji dokumentów plani-

stycznych, m. in. planów zagospodarowania przestrzennego oraz studiów uwarunkowań i kierunków zagospodarowania przestrzennego.

## **1.2. Cel opracowania**

Celem prognozy jest analiza środowiska i identyfikacja zagrożeń oraz potencjalnych konfliktów (przewidywane znaczące oddziaływania na środowisko), wskazanie zmian w środowisku mogących zajść w trakcie realizacji i po wdrożeniu projektu Zmiany miejscowego planu zagospodarowania przestrzennego Miasta Rydułtowy – obszar oznaczony symbolem MP/11. Niniejsza prognoza oddziaływania na środowisko obejmuje obszar o powierzchni 46,29 ha.

## **1.3. Przedmiot i zakres prognozy oddziaływania na środowisko**

Wymagania dotyczące zakresu merytorycznego prognozy zostały określone w art. 51 o udostępnianiu informacji o środowisku i jego ochronie, udziale społeczeństwa w ochronie środowiska oraz o ocenach oddziaływania na środowisko (t. j. Dz. U. z 2021 r. poz. 247 z późn. zm.) a także w piśmie Regionalnego Dyrektora Ochrony Środowiska w Katowicach z dnia 17 listopada 2021 r. (znak pisma WO-OŚ.411.224.2021.MM) oraz w piśmie Państwowego Powiatowego Inspektora Sanitarnego w Wodzisławiu Śląskim z dnia 15 listopada 2021 r. (znak pisma NS/NZ-522-105-6649/21).

W związku z uzgodnieniami wskazanymi przez powyższe instytucje, prognoza analizuje, ocenia i uwzględnia:

- zgodność ustaleń projektu miejscowego planu zagospodarowania przestrzennego z wnioskami wynikającymi z opracowania ekofizjograficznego,
- charakteryzuje teren, na którym zmieni się sposób zagospodarowania z wskazaniem czy w jego granicach występują gatunki zwierząt, roślin i grzybów objętych ochroną gatunkową,
- wpływ realizacji ustaleń projektu miejscowego planu zagospodarowania przestrzennego na wartości przyrodnicze, pod kątem zachowania terenów czynnych przyrodniczo oraz na możliwości utrzymania lub poprawy systemu terenów zieleni w miejscowości,
- możliwości wystąpienia negatywnych oddziaływań na środowisko, mogących być rezultatem zmiany dotychczasowego przeznaczenia przedmiotowych terenów,
- propozycje dotyczące minimalizowania i ograniczania przewidywanych skutków realizacji projektu miejscowego planu zagospodarowania przestrzennego na środowisko przyrodnicze i krajobraz,
- opis siedlisk przyrodniczych, zbiorowisk roślinnych i gatunków roślin, zwierząt oraz grzybów, występujących na terenach, na których zmieni się sposób zagospodarowania, oparty na rozpoznaniu terenowym lub na podstawie rzetelnego opracowania ekofizjograficznego oraz na podstawie innych dostępnych, aktualnych źródeł,
- wpływ na ewentualną zmianę terenów zadrzewionych lub zakrzewionych, na inne cele, na funkcjonowanie środowiska przyrodniczego, w tym zachowanie drożności korytarzy ekologicznych oraz czy nie skutkować to będzie obniżeniem walorów krajobrazowych oraz estetycznych, a także zachwianiem równowagi ekologicznej w obrębie tego obszaru i jego otoczenia,
- analizę i ocenę oddziaływania realizacji ustaleń dokumentu w zakresie możliwości naruszenia zakazów obowiązujących w stosunku do chronionych gatunków zwierząt, roślin i grzybów, określonych w rozporządzeniach Ministra Środowiska: z dnia 16 grudnia 2016 r. w sprawie ochrony gatunkowej zwierząt, z dnia 9 października 2014 r. w sprawie ochrony gatunkowej roślin, z dnia 9 października 2014 r. w sprawie ochrony gatunkowej grzybów,
- analizę i ocenę wpływu na środowisko realizacji ustaleń dokumentu w zakresie: gospodarki wodno-ściekowej, gospodarki odpadami, hałasu,
- wpływ planowanego przeznaczenia terenów na obszary sąsiednie, w szczególności na tereny podlegające ochronie akustycznej,



- wzajemne oddziaływanie pomiędzy terenami o różnych funkcjach z uwzględnieniem terenów sąsiadujących, znajdujących się poza granicami opracowania,
- wyniki analizy kumulowanych oddziaływań na środowisko, wynikających z obecnego i planowanego zagospodarowania terenów, których przedmiotowy dokument dotyczy, jak i sposobu użytkowania obszarów przyległych.

Sporządzony dokument spełnia wymogi zawarte w art. 51 art. oraz art. 52 ust. 1 i 2 Ustawy o udostępnianiu informacji o środowisku i jego ochronie, udziale społeczeństwa w ochronie środowiska oraz o ocenach oddziaływania na środowisko (t. j. Dz. U. z 2021 r. poz. 247 z późn. zm.) dotyczące warunków, jakim powinna odpowiadać prognoza oddziaływania na środowisko do miejscowego planu zagospodarowania przestrzennego.

Prognoza oddziaływania na środowisko zawiera:

- informacje o zawartości, głównych celach projektowanego dokumentu oraz jego powiązaniach z innymi dokumentami,
- informacje o metodach zastosowanych przy sporządzaniu prognozy,
- propozycje dotyczące przewidywanych metod analizy skutków realizacji postanowień projektowanego dokumentu oraz częstotliwości jej przeprowadzania,
- informacje o możliwym transgranicznym oddziaływaniu na środowisko,
- informacje o możliwych skutkach realizacji ustaleń projektu zmiany miejscowego planu zagospodarowania przestrzennego,
- streszczenie sporządzone w języku niespecjalistycznym.

W związku z nowelizacją ustawy o udostępnianiu informacji o środowisku i jego ochronie, udziale społeczeństwa w ochronie środowiska oraz o ocenach oddziaływania na środowisko, prognoza oddziaływania na środowisko zawiera oświadczenie autora o spełnianiu wymagań, o których mowa w art.74a ust. 2 ww. ustawy.

Prognoza oddziaływania na środowisko określa, analizuje i ocenia:

- istniejący stan środowiska oraz potencjalne zmiany tego stanu w przypadku braku realizacji projektowanego dokumentu,
- stan środowiska na obszarach objętych przewidywanym znaczącym oddziaływaniem,
- istniejące problemy ochrony środowiska istotne z punktu widzenia realizacji projektowanego dokumentu, w szczególności dotyczące obszarów podlegających ochronie na podstawie ustawy z dnia 16 kwietnia 2004 r. o ochronie przyrody,
- cele ochrony środowiska ustanowione na szczeblu międzynarodowym, wspólnotowym i krajowym, istotne z punktu widzenia projektowanego dokumentu, oraz sposoby, w jakich te cele i inne problemy środowiska zostały uwzględnione podczas opracowywania dokumentu,
- przewidywane znaczące oddziaływania, w tym oddziaływania bezpośrednie, pośrednie, wtórne, skumulowane, krótkoterminowe, średnioterminowe i długoterminowe, stałe i chwilowe oraz pozytywne i negatywne, na cele i przedmiot ochrony obszaru Natura 2000 oraz integralność tego obszaru, a także na środowisko, a w szczególności na:
  - różnorodność biologiczną,
  - ludzi,
  - zwierzęta,
  - rośliny,
  - wodę,
  - powietrze,
  - powierzchnię ziemi,
  - krajobraz,
  - klimat,

- zasoby naturalne,
- zabytki,
- dobra materialne,

z uwzględnieniem zależności między tymi elementami środowiska i między oddziaływaniami na te elementy.

Prognoza przedstawia:

- ocenę stanu i funkcjonowania środowiska, odporności na degradację i zdolności do regeneracji środowiska przy realizacji ustaleń zawartych w projekcie zmiany miejscowego planu zagospodarowania przestrzennego oraz zmian w środowisku przy braku ich realizacji,
- skutki wynikające z realizacji ustaleń projektu zmiany miejscowego planu zagospodarowania przestrzennego dla środowiska, krajobrazu czy ekosystemów,
- przewidywane znaczące oddziaływania na środowisko,
- rozwiązania mające na celu zapobieganie, ograniczanie lub kompensację przyrodniczą negatywnych oddziaływań na środowisko, mogących być rezultatem realizacji projektowanego dokumentu, w szczególności na cele i przedmiot ochrony obszaru Natura 2000 oraz integralność tego obszaru,
- biorąc pod uwagę cele i geograficzny zasięg dokumentu oraz cele i przedmiot ochrony obszaru Natura 2000 oraz integralność tego obszaru - rozwiązania alternatywne do rozwiązań zawartych w projektowanym dokumencie wraz z uzasadnieniem ich wyboru oraz opis metod dokonania oceny prowadzącej do tego wyboru albo wyjaśnienie braku rozwiązań alternatywnych, w tym wskazania napotkanych trudności wynikających z niedostatków techniki lub luk we współczesnej wiedzy,
- wyniki analiz i ocen w formie opisowej oraz kartograficznej w zakresie odpowiedniej do skali, w jakiej sporządzono rysunek projektu zmiany miejscowego planu zagospodarowania przestrzennego.

Prognoza oddziaływania na środowisko dostosowana jest do zakresu i stopnia szczegółowości projektu zmiany miejscowego planu zagospodarowania przestrzennego. Do opracowania załączono streszczenie w języku niespecjalistycznym.

#### **1.4. Metody sporządzania opracowania**

Punktem wyjścia dla określenia wpływu realizacji projektu zmiany miejscowego planu zagospodarowania przestrzennego na środowisko przyrodnicze jest rozpoznanie stanu jego zasobów biotycznych i abiotycznych na podstawie dostępnych materiałów. Analizę i ocenę środowiska naturalnego przeprowadzono na podstawie dostępnych materiałów (archiwalne opracowania studialne, materiały kartograficzne oraz dane uzyskane w trakcie inwentaryzacji terenowej) i opracowań, w szczególności opracowań ekofizjograficznych:

1. Opracowanie ekofizjograficzne Miasta Rydułtowy – Aktualizacja i dostosowanie do aktualnych standardów, P.P.S.U.i.R. Terplan Sp. z o. o., Katowice, 2020 r.,
2. Opracowanie ekofizjograficzne Rydułtowy, Biuro Rozwoju Regionu Sp. z o.o., Katowice, opracowanie 2012 r., aktualizacja 2013 r.
3. Aktualizacji planu gospodarki niskoemisyjnej Miasta Rydułtowy, 2020 r.,
4. Aktualizacji planu gospodarki niskoemisyjnej Miasta Rydułtowy, 2018 r.,
5. Program Ochrony Środowiska dla Miasta Rydułtowy na lata 2017 – 2020 z uwzględnieniem perspektywy do roku 2024, 2017 r.,
6. Strategia Rozwoju Miasta Rydułtowy na lata 2016-2025 , 2016 r.,
7. Plan gospodarki niskoemisyjnej Miasta Rydułtowy, 2016 r.,
8. Aktualizacja założeń do planu zaopatrzenia w ciepło, energię elektryczną i paliwa gazowe dla Gminy Rydułtowy, 2016 r.

Szczególne znaczenie mają tutaj dwie pierwsze pozycje (tj. Opracowanie ekofizjograficzne Miasta Rydułtowy – Aktualizacja i dostosowanie do aktualnych standardów oraz Opracowanie ekofizjograficzne

Rydułtowy), z którymi opracowywana prognoza oddziaływania na środowisko projektu planu powinna być spójna i kompatybilna. Opis środowiska przyrodniczego, uwarunkowań fizycznogeograficznych i społeczno-gospodarczych jest przytoczony za treścią powyższych opracowań.

W trakcie sporządzania prognozy oddziaływania na środowisko zastosowano metody opisowe, porównawcze, analityczne i waloryzacyjne. W zakresie opisu stanu środowiska posłużono się metodami analitycznymi, natomiast w zakresie prognozowania oddziaływania na środowisko na etapie realizacji planu zastosowano prognozowanie przez analogię, biorąc pod uwagę analizy i badania obszarów o podobnym zagospodarowaniu terenu, charakterze i funkcjach. Zaznacza się, że aktualnie brak formalnie obowiązującego i znormalizowanego nazewnictwa.

Załącznikiem do prognozy jest mapa, na której wskazano ustalenia projektu zmiany miejscowego planu zagospodarowania przestrzennego o przewidywanych pozytywnych i negatywnych skutkach oddziaływania na środowisko i zdrowie ludzi, a także przedstawiono najważniejsze zapisy projektu zmiany miejscowego planu zagospodarowania przestrzennego, ograniczające negatywne skutki realizacji ustaleń projektu miejscowego planu zagospodarowania przestrzennego na środowisko. Daje to podstawę do scharakteryzowania poszczególnych elementów środowiska przyrodniczego oraz sformułowania wskazań dotyczących ochrony środowiska przed negatywnymi skutkami zmiany przeznaczenia terenu. W prognozie oceniono potencjalny wpływ ustaleń projektu zmiany miejscowego planu zagospodarowania przestrzennego na jakość środowiska przyrodniczego, a także poddano ocenie wielkość i charakter tego wpływu. Prognozę uzupełniono o sformułowane wnioski i zalecenia. Zróżnicowanie przestrzenne uwarunkowań środowiska przyrodniczego przedstawiono także na mapach tematycznych i rysunkach uzupełniających tekst niniejszego opracowania.

## **1. Informacje o zawartości, głównych celach projektowanego dokumentu oraz jego powiązaniach z innymi dokumentami**

### **1.1. Obszar objęty opracowaniem, lokalizacja i aktualne zagospodarowanie**

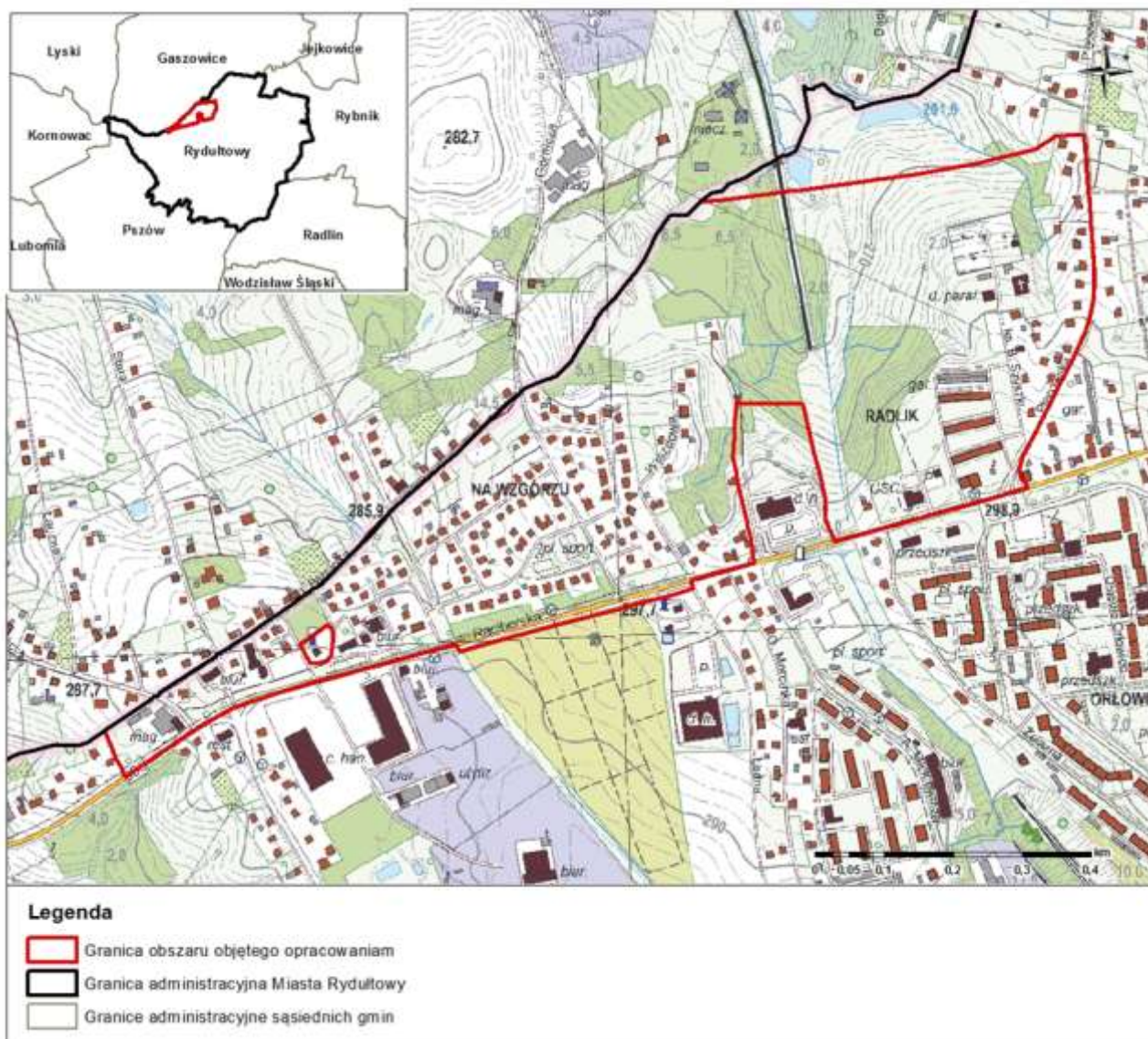
Miasto Rydułtowy jest położone w południowo-zachodniej części województwa śląskiego i w północnej części powiatu wodzisławskiego. Rydułtowy jako jednostka administracyjna graniczy z miastami: Pszów, Radlin, Rybnik oraz z gminami Gaszowice, Lyski i Kornowac. Miasto zajmuje powierzchnię ok. 14,92 km<sup>2</sup>. W jego strukturze wyróżnia się obręby: Radoszowy, Rydułtowy Dolne i Rydułtowy Górne. Miasto Rydułtowy składa się z części: Bunczowiec, Kalwaria, Karol, Na Wzgórzu, Orłowiec, Pietrkowice, Radlik, Radoszowy i Skala. Dominującą osią komunikacyjną w układzie gminy jest droga wojewódzka nr 935 relacji Racibórz – Pszczyna, w ciągu ul. Raciborskiej oraz linia kolejowa.

Pod względem gospodarczym Miasto usytuowane jest w konurbacji rybnickiej. Rydułtowy są zaliczane jako miasto strefy wewnętrznej konurbacji rybnickiej. Ponadto Miasto znajduje się w granicach Rybnickiego Okręgu Węglowego.

Według danych Urzędu Miasta Rydułtowy w roku 2019, Miasto zamieszkiwało 20 330 osób, a średnia gęstość zaludnienia wynosiła około 1 360 os./km<sup>2</sup>. W strukturze wieku i płci przeważają kobiety (51%) nad mężczyznami (49%). Zaznacza się istotny udział ludności w wieku 30 – 44 lat. Ta grupa wiekowa stanowi 23,4% ogółu mieszkańców Rydułtów.

Zmiana miejscowego planu zagospodarowania przestrzennego Miasta Rydułtowy - obszar oznaczony symbolem MP/11 obejmuje obszary o powierzchni ok. 46,29 ha. Jego granicę wyznaczają:

- od północy – granica administracyjna miasta oraz tereny zielone,
- od zachodu – zabudowania oraz tereny zielone,
- od wschodu – ulica Piecowska,
- od południa – ulica Raciborska.



Rysunek 1. Lokalizacja terenu objętego opracowaniem

Obszar zmiany planu oznaczonym symbolem MP/11 to przede wszystkim tereny zieleni nieurządzonej (27,56% obszaru opracowania) tereny zabudowy mieszkaniowej jednorodzinnej (25,27% obszaru opracowania). Zabudowa mieszkaniowa koncentruje się w częściach zachodniej i wschodniej przedmiotowego terenu. W centralnej części opracowania pozostaje znaczny teren biologicznie czynny, wolny od zabudowy (okolice terenu kolejowego i tunelu kolejowego). Bilans użytkowania terenów przedmiotowego terenu zamieszczono poniżej.

**Tabela 1.** Bilans użytkowania terenu

Symbol	Opis	Powierzchnia [ha]	Udział w obszarze planu [%]
MN	Teren zabudowy mieszkaniowej jednorodzinnej	11,69	25,27
MW	Teren zabudowy mieszkaniowej wielorodzinnej	1,62	3,5
U	Teren zabudowy usługowej	2,24	4,84
ZL	Teren lasów	1,85	4
LZ	Teren zadrzewiony i zakrzewiony	6,37	13,77
RO	Teren sadów i ogrodów	1,72	3,72
ZC	Teren cmentarza	0,7	1,51
ZN	Teren zieleni nieurządzonej	12,75	27,56
ZP	Teren zieleni urządzonej	0,25	0,54
WS	Teren wód powierzchniowych	0,01	0,02
IT	Teren infrastruktury technicznej telekomunikacji	0,01	0,02
KP	Teren parkingu	0,32	0,69
KG	Teren garaży	0,42	0,91
KK	Teren kolei	0,6	1,3
KD	Teren drogi utwardzonej	5,71	12,34
	Ogółem	46,26	100

Na obszarze oznaczonym symbolem MP/11 znajduje się łącznie 227 budynków i obiektów budowlanych, z czego 156 to budynki mieszkalne jednorodzinne. Istotny udział stanowią ponadto budynki gospodarstwa rolnego – 40 obiektów.

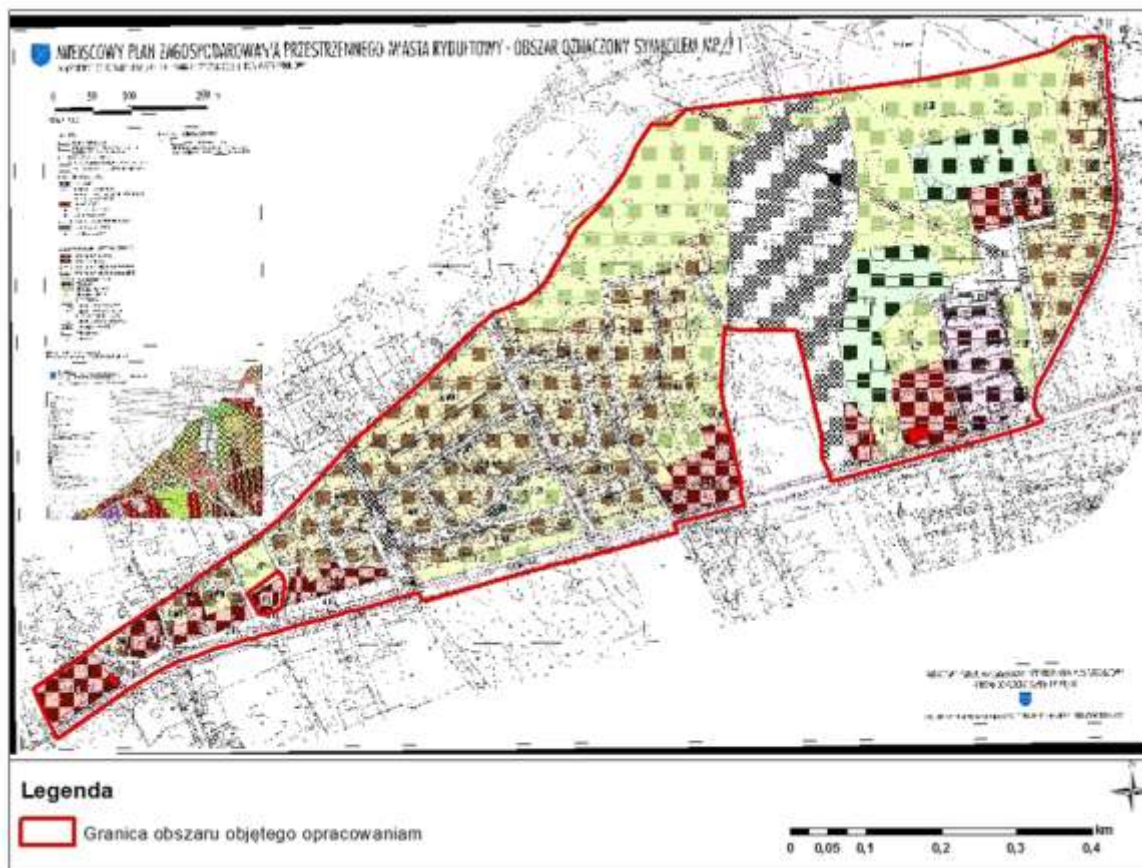
Układ komunikacyjny przedmiotowego terenu to droga wojewódzka 935 relacji Racibórz-Pszczyna (ul. Raciborska), część drogi powiatowej 5025S (ul. Czernicka, przechodząca dalej w ul. Wolności) oraz część drogi 5026S – ul. Piecowska – droga klasy L. Ponadto przedmiotowy teren jest obsługiwany ulicami: Barcioka, Wjazdowa, ks. Szyszki.

Na terenie Miasta Rydułtowy transport zbiorowy realizowany jest przez Międzygminny Związek Komunikacyjny z siedzibą w Jastrzębiu-Zdroju, Zarząd Transportu Zbiorowego w Rybniku oraz Przedsiębiorstwo Komunalne Sp. z o. o. w Raciborzu (linia nr 14). W granicach obszaru objętego opracowaniem nie są zlokalizowane przystanki komunikacji miejskiej. Najbliższy przystanek znajduje się poza obszarem planu w ciągu ulicy Raciborskiej.

## 1.2. Aktualnie obowiązujące ustalenia planistyczne

W obszarze, dla którego sporządza się zmianę planu oznaczonego symbolem MP/11 obowiązuje jeden miejscowy plan zagospodarowania przestrzennego przyjęty Uchwałą nr XVII/138/08 z dnia 24 stycznia 2008 r. w sprawie uchwalenia miejscowego planu zagospodarowania przestrzennego miasta Rydułtowy – obszar oznaczony symbolem MP/11. Na obszarze tym obowiązujący miejscowy plan zagospodarowania przestrzennego wskazuje:

- U – tereny zabudowy usługowej;
- UP – tereny usług publicznych;
- MW – tereny zabudowy mieszkaniowej wielorodzinnej;
- MN – tereny zabudowy mieszkaniowej jednorodzinnej;
- ZE – tereny zieleni nieurządzonej;
- ZL – tereny lasów i zadrzewień;
- ZP – tereny zieleni urządzonej;
- ZI – tereny zieleni izolacyjnej;
- ZC – tereny cmentarzy;
- KD – tereny dróg publicznych, w tym:
  - KDG/KDZ – tereny dróg publicznych głównych,
  - KDZ – tereny dróg publicznych zbiorczych,
  - KDL – tereny dróg publicznych lokalnych,
  - KDD – tereny dróg publicznych dojazdowych;
- KDX – tereny ciągów pieszo-jezdnych;
- KS – tereny parkingów;
- KSG – tereny garaży.



Rysunek 2. Obowiązujący miejscowy plan zagospodarowania przestrzennego

### 1.3. Charakterystyka projektowanych zamierzeń planistycznych

Główne cele zmiany planu to przede wszystkim:

- ograniczenie układu komunikacyjnego i terenów obsługi komunikacji wskazanego w obowiązującym planie,
- częściowa zmiana przeznaczenia terenu oznaczonego w planie obowiązującym 1ZI na teren 1KS,
- podział terenu 2ZE
- poszerzenie terenu 6U
- wskazanie terenu K,
- wskazanie na terenie zamkniętym przeznaczeń 5ZE i 6ZE oraz ujawnienie istniejącego terenu KK
- aktualizację informacji i oznaczeń - złoża węgla kamiennego „Rydułtowy 1” ID 18592, obszaru górniczego „Rydułtowy II” i terenu górniczego „Rydułtowy II”, terenów zagrożonych osuwaniem się mas ziemnych (tereny zagrożone ruchami masowymi ziemi), osuwisk, stref od cmentarza ograniczających możliwości zagospodarowania (50 m, 150 m i 500 m), terenów zamkniętych ustalonych przez ministra właściwego do spraw transportu, granicy otuliny Parku Krajobrazowego Cysterskie Kompozycje Krajobrazowe Rud Wielkich.

Ponadto celem jest realizacja zapisów umieszczonych w projektowanym studium uwarunkowań i kierunków zagospodarowania przestrzennego.

Ustala się następujące podstawowe przeznaczenia terenów objętych planem oraz oznaczonych na rysunku planu symbolami:

- 1) **1 U-7 U** - tereny zabudowy usługowej
- 2) **1 UP-2 UP** - tereny usług publicznych
- 3) **1 MW** - tereny zabudowy mieszkaniowej wielorodzinnej
- 4) **1 MN-14 MN** - tereny zabudowy mieszkaniowej jednorodzinnej
- 5) **1 ZE-7ZE** - tereny zieleni nieurządzonej
- 6) **1 ZL** - tereny lasów i zadrzewień
- 7) **1 ZP-5 ZP** - tereny zieleni urządzonej
- 8) **1 ZI-2 ZI** - tereny zieleni izolacyjnej
- 9) **1 ZC** - tereny cmentarzy
- 10) **KD** - tereny dróg publicznych, w tym:
  - a) **1 KDG/KDZ - 2 KDG/KZ** - tereny dróg publicznych głównych
  - b) **1 KDZ** - tereny dróg publicznych zbiorczych
  - c) **1 KDL** - tereny dróg publicznych lokalnych
  - d) **1 KDD- 8 KDD** - tereny dróg publicznych dojazdowych
- 11) **1 KDX - 8 KDX** - tereny ciągów pieszo-jezdnych
- 12) **1 KS - 3 KS** - tereny parkingów
- 13) **1 KSG** - tereny garaży,
- 14) **KK** - teren infrastruktury kolejowej,
- 15) **K** - teren infrastruktury technicznej kanalizacji.



**Rysunek 3.** Rysunek projektu miejscowego planu zagospodarowania przestrzennego, wersja listopad 2021 r.

Przyjmując literalnie za treścią projektu zmiany miejscowego planu zagospodarowania przestrzennego:

## § 6



---

### Zasady dotyczące ochrony i kształtowania środowiska przyrodniczego

1. Zakazuje się zagospodarowania i użytkowania terenów na cele związane z:
  - 1) realizacją przedsięwzięć powodujących przekroczenia standardów jakości środowiska oraz stwarzających uciążliwość oddziaływania poza terenem do którego realizator przedsięwzięcia ma tytuł prawny,
  - 2) realizacją przedsięwzięć dla których wymagane jest uzyskanie pozwolenia na wytwarzanie odpadów,
  - 3) unieszkodliwianiem, zbieraniem, przetwarzaniem odpadów oraz ich składowaniem,
  - 4) hodowlą i ubojem zwierząt,
  - 5) eksploatacją kopalin pospolitych i przekształcaniem powierzchni ziemi nie związanym z realizacją inwestycji mieszczących się w zakresie przeznaczenia terenów.
2. Nakazuje się minimalizowanie przekształceń powierzchni ziemi i jej ochronę przed erozją poprzez właściwe zagospodarowanie i odprowadzanie wód opadowych.
3. Przy realizacji robót ziemnych obowiązuje zdjęcie wierzchniej warstwy gleby oraz jej odpowiednie zdeponowanie umożliwiające ponowne wykorzystanie. Masy ziemne wybierane lub przesuwane w trakcie budowy należy wykorzystać w pierwszej kolejności do niwelacji lub ukształtowania nowych form powierzchni ziemi w obrębie obszaru inwestycji.
4. Tereny przeznaczone w planie dla zabudowy usługowej wskazuje się w rozumieniu przepisów o ochronie przed hałasem jako tereny w strefie śródmiejskiej miast z koncentracją obiektów administracyjnych, handlowych i usługowych.
5. Tereny przeznaczone w planie dla zabudowy mieszkaniowej wskazuje się w rozumieniu przepisów o ochronie przed hałasem jako tereny zabudowy mieszkaniowej jednorodzinnej z usługami rzemieślniczymi.
6. ~~Na obszarze planu występuje złożo węgla kamiennego i metanu jako kopaliny towarzyszącej. Tereny opracowania planu położony jest w terenie górniczym „Rydułtowy 1” (KW S.A. KWK „Rydułtowy – Anna” Ruch I). W obrębie obszaru istniejących i prognozowanych wpływów eksploatacji węgla kamiennego prowadzenie robót budowlanych związanych z budynkami i budowlami wymaga spełnienia warunków ich ochrony przed wpływami działalności górniczej.~~
6. *Część obszaru objętego planem położona jest w granicach Parku Krajobrazowego Cysterskie Kompozycje Krajobrazowe Rud Wielkich”.*

### § 8

#### Ustalenia dotyczące infrastruktury technicznej

1. Ustala się ogólne zasady modernizacji, rozbudowy i budowy systemów infrastruktury technicznej:
  - 1) utrzymanie oraz możliwość przebudowy i remontu istniejącej sieci i obiektów infrastruktury technicznej,
  - 2) dopuszcza się zmiany przebiegu i parametrów istniejących sieci infrastruktury technicznej; rozbudowa sieci infrastruktury technicznej nie może naruszać ustaleń planu oraz praw osób trzecich,
  - 3) planowane przebiegi sieci infrastruktury technicznej należy prowadzić w liniach rozgraniczających dróg, równoległe do dróg publicznych lub wewnętrznych dróg dojazdowych bądź równoległe do granic działek ewidencyjnych, ogrodzeń, z zastrzeżeniem jak w pkt 4,
  - 4) wyłącznie w uzasadnionych przypadkach dopuszcza się poprowadzenie przebiegu sieci infrastruktury technicznej odmienne od ustaleń pkt 3,
  - 5) wzdłuż przebiegu sieci infrastruktury technicznej ustala się strefy obsługi technicznej oraz strefy ochronne sieci i urządzeń infrastruktury technicznej; warunki zagospodarowania terenu i ograniczenia w jego użytkowaniu w obrębie stref zgodnie z § 8.
2. Ustala się szczegółowe zasady modernizacji, rozbudowy i budowy systemów infrastruktury technicznej:
  - 1) system wodno – kanalizacyjny:
    - a) zaopatrzenie w wodę z miejskiej sieci wodociągowej z wykorzystaniem istniejących wodociągów rozdzielczych oraz projektowanych z uwzględnieniem przepisów odrębnych, w tym zaopatrzenia w wodę do celów przeciwpożarowych,

- 
- b) ścieki komunalne należy odprowadzać wyłącznie projektowanym systemem kanalizacji sanitarnej na miejską oczyszczalnię ścieków, z zastrzeżeniem lit. c,
  - c) do czasu realizacji systemu kanalizacji sanitarnej ścieki należy gromadzić w szczelnym zbiorniku bezodpływowym lub stosować indywidualne sposoby oczyszczania ścieków, minimalna pojemność zbiornika bezodpływowego w momencie oddawania obiektu do użytku powinna wystarczać na co najmniej czternastodniowy okres gromadzenia nieczystości, z uwzględnieniem liczby przewidywanych użytkowników obiektu i jego funkcji,
  - d) wody opadowe należy odprowadzać systemem kanalizacji deszczowej do cieków albo poprzez lokalne systemy odwodnień powierzchniowych; ścieki deszczowe z terenów użytkowanych i przeznaczonych pod obsługę komunikacyjną, tereny parkingów oraz placów manewrowych winny być oczyszczane zgodnie z przepisami szczególnymi,
- 2) system energetyczny:
- a) zaopatrzenie w energię elektryczną:
    - realizowane jest poprzez sieć średniego i niskiego napięcia,
    - modernizację oraz budowę sieci, w tym stacji transformatorowych, należy wykonywać zgodnie z realizacją ustaleń planu,
  - b) zaopatrzenie w gaz:
    - budowa sieci gazowej jest możliwa na warunkach określonych przez zarządcę sieci, pod warunkiem ekonomicznej opłacalności przedsięwzięcia,
    - do czasu realizacji sieci gazowej możliwe jest zasilanie instalacji w budynkach gazem płynnym z butli oraz ze zbiorników gazu płynnego na zasadach określonych w przepisach odrębnych,
  - c) zaopatrzenie w ciepło:
    - podłączenie do istniejących ciepłociągów na warunkach określonych przez zarządcę sieci lub realizacja z indywidualnych źródeł ciepła z wykorzystaniem proekologicznych, indywidualnych systemów ciepłych,
    - ~~zakaz realizacji indywidualnych kotłowni bazujących na bezpośrednim spalaniu paliw stałych o sprawności energetycznej kotła poniżej 80%,~~
- 3) systemy informatyczne – sieć telekomunikacyjna, sieć telewizji kablowej, sieć internetowa:  
*realizacja nowych sieci na zasadach określonych w ust. 1 oraz zgodnie z przepisami szczególnymi.*

## § 9

### **Szczególne warunków zagospodarowania terenów i ograniczenia w ich użytkowaniu**

1. Ustala się szczególne warunki zagospodarowania terenu i ograniczenia w jego użytkowaniu w zasięgu ustalonych graficznie na rysunku planu stref obsługi technicznej oraz stref ochronnych sieci i urządzeń infrastruktury technicznej.
2. W związku z ust. 1 dla terenów położonych w strefach obsługi technicznej i ochronnych sieci infrastruktury technicznej ustala się, że ewentualna realizacja zabudowy bądź jej zbliżenie do sieci infrastruktury technicznej możliwa jest przy zachowaniu warunków administratorów sieci.
3. W obrębie stref o których mowa w ust. 1, zarządcy infrastruktury technicznej mają prawo wstępu na nieruchomości w celu podjęcia działań zmierzających do zapewnienia trwałości i prawidłowego funkcjonowania sieci oraz usunięcia awarii.
4. W zagospodarowaniu terenu należy uwzględnić uwarunkowania wynikające z usytuowania, w miejscu oznaczonym na rysunku planu, nieczynnego szybu badawczego z orientacyjną strefą bezpieczeństwa zwierającą się w okręgu o promieniu 20,0 m, którego środkiem jest oznaczony szyb; ze względu na nieudokumentowany sposób likwidacji szybu przed przystąpieniem do zagospodarowania terenu zgodnie z ustaleniami planu, obowiązuje wykonanie badań geotechnicznych w celu szczegółowego określenia uwarunkowań związanych z obecnością szybu.

### § 9a.

#### **Granice i sposoby zagospodarowania terenów lub obiektów podlegających ochronie, na podstawie odrębnych przepisów, terenów górniczych, w tym obszarów szczególnego zagrożenia powodzią oraz zagrożonych osuwaniem się mas ziemnych**

1. *Cały obszar objęty planem położony jest w granicach:*
  - 1) *złoża węgla kamiennego „Rydułtowy I” ID 18592,*
  - 2) *obszaru górniczego „Rydułtowy II”,*
  - 3) *terenu górniczego „Rydułtowy II”.*
2. *W obszarze objętym planem występują wskazane na rysunku planu:*
  - 1) *tereny zagrożone osuwaniem się mas ziemnych (tereny zagrożone ruchami masowymi ziemi);*
  - 2) *osuwiska.*
3. *W granicach terenów i obszarów, o których mowa w ust. 5 pkt 2 i 3 oraz ust. 6:*
  - 1) *przy przebudowie istniejących i lokalizacji nowych obiektów budowlanych uwzględnia się:*
    - a) *aktualne warunki geologiczno-górnice,*
    - b) *przepisy w sprawie ustalania geotechnicznych warunków posadawienia obiektów budowlanych*
  - 2) *uwzględnia się prowadzenie i planowanie eksploatacji złóż zgodnie z warunkami określonymi w koncesjach na ich wydobywanie.*
4. *Wskazuje się na rysunku planu strefy od cmentarza ograniczające możliwości zagospodarowania, w których zakazuje się:*
  - 1) *w strefie o szerokości 50 m realizacji:*
    - a) *nowej zabudowy mieszkaniowej,*
    - b) *zakładów produkujących artykuły żywności oraz budynków przechowujących artykuły żywności,*
    - c) *zakładów żywienia zbiorowego;*
  - 2) *w strefie o szerokości 150 m:*
    - a) *realizacji studzien i innych ujęć do czerpania wody do picia i potrzeb gospodarczych,*
    - b) *poboru wody do picia i potrzeb gospodarczych z istniejących ujęć;*
  - 3) *w strefie o szerokości 500m od granic cmentarza budowy ujęć wody o charakterze zbiorników wodnych służących, jako źródło zaopatrzenia sieci wodociągowej w wodę do picia i potrzeb gospodarczych z ujęć.*
5. *W obszarze planu występują tereny zamknięte ustalone przez ministra właściwego do spraw transportu.*

### § 10

#### **Ustalenia dotyczące ochrony dziedzictwa kulturowego**

- ~~1. Ustala się strefę „B” ochrony zachowanych elementów kulturowych w obszarze granic ustalonych w tekście i na rysunku planu.~~
- ~~2. Przedmiotem ochrony konserwatorskiej ustalonej w ust. 1. są obiekty zabytkowe wraz z otoczeniem, jak niżej:~~
  - ~~\_\_\_\_\_ budynek przy ul. Raciborskiej 369 w granicach strefy ochrony konserwatorskiej ustalonej na rysunku planu,~~
  - ~~\_\_\_\_\_ budynek przy ul. Raciborskiej 259,~~
  - ~~– krzyże i figury przydrożne oznaczone na rysunku planu (na skrzyżowaniu ul. Raciborskiej i ul. Piecowskiej, na terenie cmentarza, przy Kościele p.w. Matki Bożej Uzdrawienia Chorych) wraz z otoczeniem zawierający się w okręgu o promieniu 5 m, którego środkiem jest krzyż lub figura przydrożna.~~
- ~~3. Celem ochrony w strefie konserwatorskiej ustalonej w ust. 1 jest zachowanie obiektów wymienionych w ust. 2 wraz z ich historycznym otoczeniem.~~
- ~~4. W strefie ochrony konserwatorskiej ustalonej w ust. 1 obowiązują następujące ustalenia:~~
  - ~~\_\_\_\_\_ zachowanie obiektów wymienionych w ust. 2. w stanie niezmienionym który należy rozumieć jako zachowanie gabarytu budynków, kształtu dachów, detali i wystroju elewacji,~~
  - ~~\_\_\_\_\_ dopuszcza się rozbiórkę, przebudowę, lub zmianę lokalizacji obiektów wymienionych w ust. 2, pkt 3 na zasadach określonych przez służby konserwatorskie,~~

~~- zakaz realizowania na obiektach oraz w strefie ochrony konserwatorskiej urządzeń reklamowych z wyjątkiem szyldów informujących o prowadzonej wewnątrz działalności.~~

- ~~5. W strefie ochrony konserwatorskiej „B” obowiązuje w stosunku do obiektów objętych ochroną wymóg uzyskiwania opinii wojewódzkiego konserwatora zabytków na wszelkie prace remontowe, konserwatorskie i budowlane oraz rozbiórki obiektów.~~
- ~~6. Ustala się archeologiczną strefę ochrony „OW” badań archeologicznych i nadzoru archeologicznego w obszarze granic ustalonych na rysunku planu.~~
- ~~7. Przedmiotem ochrony w strefie ustalonej w ust. 5 są mogące się znajdować w niej nieruchomości oraz ruchome zabytki archeologiczne oraz istniejący starodrzew.~~
- ~~8. Celem ochrony w strefie ustalonej w ust. 5 jest zachowanie obiektów wymienionych w ust. 7.~~
- ~~9. W archeologicznej strefie ochrony ustalonej w ust. 5 obowiązują następujące ustalenia:~~
  - ~~a) nakazuje się ochronę oraz właściwą ekspozycję obiektów wymienionych w ust. 7.~~
  - ~~b) nieruchomości zabytki archeologiczne należy uwzględniać przy zagospodarowaniu terenów leżących w strefie,~~
  - ~~c) w stosunku do obiektów wymienionych w ust. 7 oraz starodrzewu obowiązuje wymóg uzyskiwania opinii wojewódzkiego konserwatora zabytków na wszelkie prace ziemne, konserwatorskie i budowlane oraz pielęgnacyjne i wycinki drzew.~~
- ~~10. W przypadku wyznaczenia przez służby konserwatorskie stref obserwacji archeologicznej prace ziemne prowadzone w ich obrębie związane z realizacją sieci infrastruktury technicznej oraz obejmujące wykopy pod fundamenty budynków powinny mieć zapewniony nadzór archeologiczny.~~

## § 10

### **Zasady ochrony dziedzictwa kulturowego i zabytków oraz dóbr kultury współczesnej**

1. Obejmuje się ochroną w planie budynek przy ul. Raciborskiej 369 oznaczony graficznie na rysunku planu.

2. Dla obiektu wymienionego w ust. 1 ustala się:

1) **zakaz:**

- a) rozbudowy i nadbudowy z zastrzeżeniem pkt 3 lit. c,
- b) wymiany stolarki okiennej i drzwiowej budynku na inną, niż o wymiarach, kształcie i podziałach jak w szczególności pierwotna forma historyczna, z zastrzeżeniem pkt 3 lit. a ,
- c) wymiany pokrycia dachowego na inne niż w szczególności pierwotna forma historyczna pod względem użytych materiałów, kolorystyki, rodzaju,
- d) likwidacji zachowanych, pierwotnych elementów architektonicznego wystroju elewacji,
- e) stosowania na elewacjach okładzin systemowych zwłaszcza listew plastikowych, sidingu, blach oraz drewna,
- f) termomodernizacji prowadzącej do zniszczenia architektonicznych pierwotnych detali historycznych elewacji,
- g) lokalizacji urządzeń technicznych (w tym kanałów kominowych) na elewacjach frontowych budynku,

2) **nakaz** ochrony zabytkowej formy i substancji budynku, w tym:

- a) skali i formy architektonicznej,
- b) cech stylowych,
- c) geometrii i pokrycia dachu w szczególności: dachówka ceramiczna w kolorze naturalnym, blacha miedziana, blacha ocynkowana, blacha tytanowo-cynkowa, papa na dachach płaskich,
- d) detali i wystroju architektonicznego elewacji (tynki szlachetne, boniowania, elewacje ceglane, kamienne, lastrikowe),
- e) rozmieszczenia i kształtu otworów okiennych i drzwiowych,
- f) kolorystyki elewacji i pokrycia dachu,
- g) ślusarki elewacyjnej;

3) **dopuszcza się:**

- a) zmianę sposobu użytkowania i przystosowanie do nowych funkcji z zastrzeżeniem zachowania układu elewacji, charakteru architektury i cech stylowych budynku,
- b) wymianę technicznie zużytych elementów budynku lub zniszczonych na skutek zdarzeń losowych, zwłaszcza: okien, drzwi, konstrukcji i pokrycia dachu, przy zachowaniu w szczególności pierwotnej formy historycznej tych elementów, detalu, podziału i materiału,
- c) dobudowę do budynku od strony elewacji tylnej, części budynku lub konstrukcji takich jak: klatka schodowa, winda, pochylnia.

3. Obejmuje się ochroną krzyże i kapliczki zabytkowe oznaczone graficznie na rysunku planu:

- 1) krzyż kamienny położony na terenie 5ZP;
- 2) krzyż kamienny cmentarny położony na terenie oznaczonym symbolem IZC.

4. Dla obiektów małej architektury wymienionych w ust. 3 ustala się:

- 1) nakaz zachowania i ochrony: lokalizacji, formy, gabarytów, cech stylowych, zieleni towarzyszącej obiektowi;
- 2) zakaz przesłaniania obiektu reklamami i szyldami;
- 3) dopuszcza się:
  - a) przeniesienie lub przesunięcie obiektów w przypadku kolizji z planowaną inwestycją,
  - b) wymiany technicznie zużytych elementów obiektu lub zniszczonych na wskutek zdarzeń losowych.

## § 11

### Ustalenia dotyczące systemu komunikacji

1. Przebudowa, rozbudowa i naprawa dróg istniejących realizowana może być wyłącznie w uzgodnieniu z administratorem drogi oraz w porozumieniu z administratorami sieci infrastruktury technicznej związanej z obsługą techniczną drogi.
2. Szczegółowe rozwiązania parametrów ulic i skrzyżowań należy opracować w projektach budowlanych inwestycji, w uzgodnieniu z administratorami dróg.
3. Fragmenty terenów komunikacji drogowej oraz pieszej nieużytkowane jako nawierzchnie utwardzone należy zagospodarować zielenią.
4. ~~Tereny dróg wewnętrznych przedstawione orientacyjnie na rysunku planu, o zalecanej szerokości pasa drogowego 6,0 m powinny posiadać jezdnię o szerokości co najmniej 3,5 m z wydzielonymi zatokami do mijania się pojazdów.~~
5. ~~Drogi wewnętrzne bez przejazdu należy zakończyć placem do zawracania o średnicy co najmniej 12,0 m.~~

### 1.4. Powiązania projektowanego miejscowego planu zagospodarowania przestrzennego z innymi dokumentami

Obowiązujące Studium uwarunkowań i kierunków zagospodarowania przestrzennego miasta Rydułtowy zostało przyjęte Uchwałą Nr 37.265.2013 Rady Miasta Rydułtowy z dnia 20 czerwca 2013 r.

Studium opracowane zostało na podstawie ustawy z dnia 27 marca 2003 r. o planowaniu i zagospodarowaniu przestrzennym.

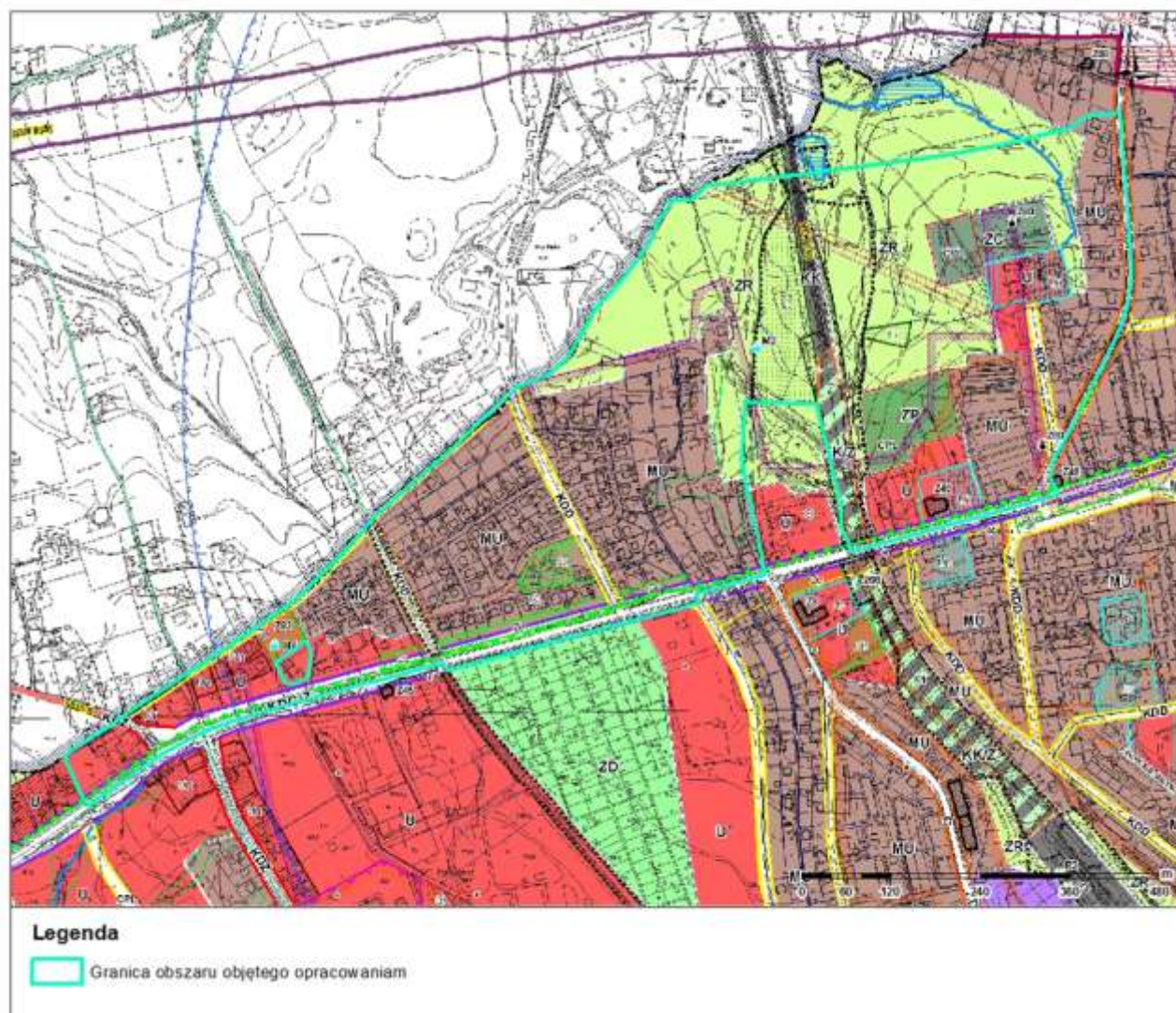
Struktura przestrzenna Miasta dzieli się na jednostki (strefy funkcjonalne i obszary o skonkretyzowanej funkcji), zróżnicowane ze względu na kierunki przeznaczenia terenów położonych w ich obrębie, dla których w planach miejscowych należy przyjmować określone w dalszych ustaleniach studium kierunki przeznaczenia terenów i ograniczenia zmian w przeznaczaniu terenów.

W granicach obszaru objętego opracowaniem wyróżnia się:

1. Strefy funkcjonalne:

- MU – mieszkaniowo – usługowa,
- U – usługowa,

- ZR – terenów rolniczych, zieleni i wód;
- 2. Obszary o skonkretyzowanej funkcji:
  - ZP – tereny zieleni urządzonej,
  - ZC – cmentarze,
  - KD... – drogi publiczne (klasy KDD)
  - KK – tereny kolejowe.



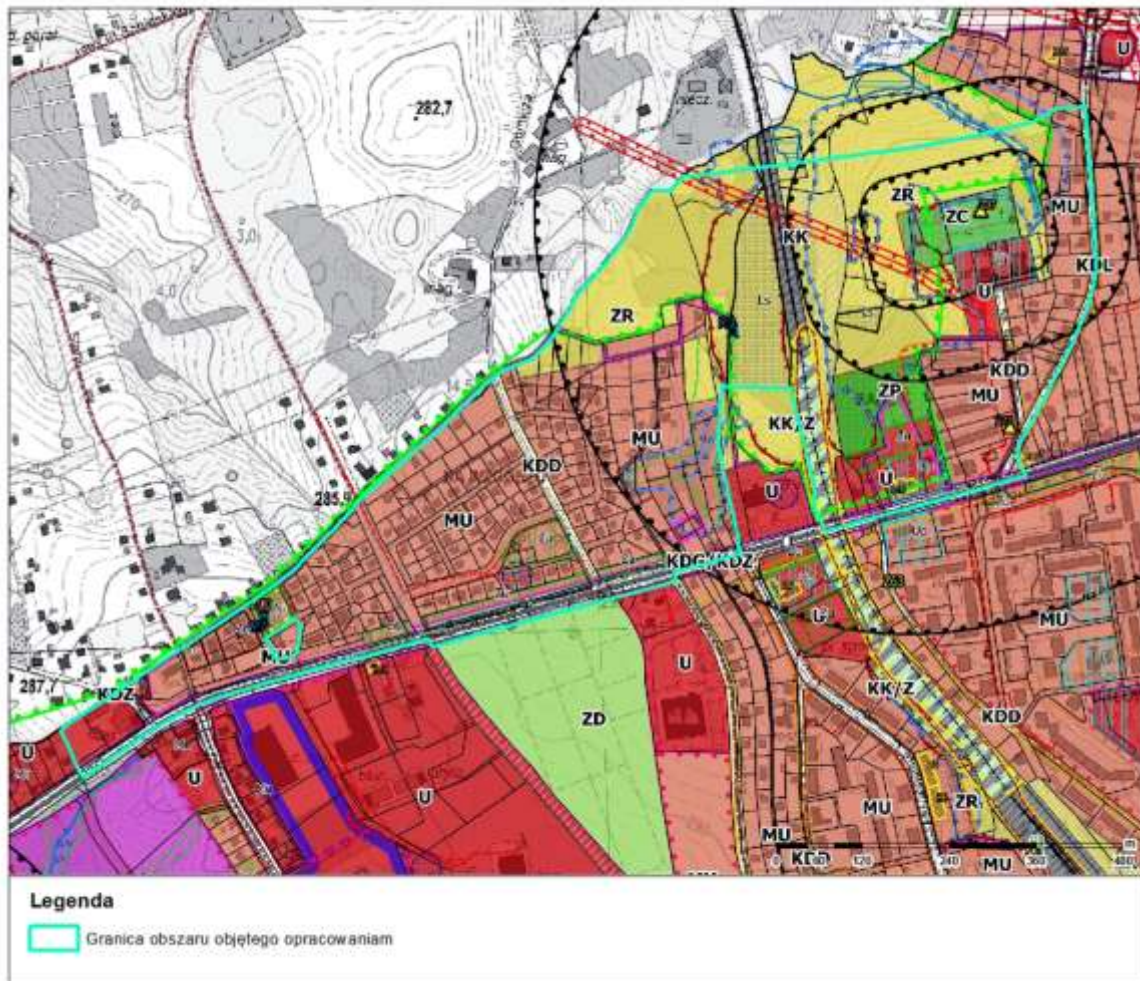
**Rysunek 4.** Wyrys z rysunku obowiązującego Studium uwarunkowań i kierunków zagospodarowania przestrzennego Miasta Rydułtowy

W trakcie opracowania jest nowe Studium uwarunkowań i kierunków zagospodarowania przestrzennego Miasta Rydułtowy. W zakresie kierunków zmian w strukturze przestrzennej oraz w przeznaczeniu terenów objętych opracowaniem wskazano:

1. Strefy funkcjonalne:
  - MU – strefa mieszkaniowo – usługowa,
  - U – strefa usługowa,
  - ZR – strefa terenów rolniczych, zieleni i wód;

2. Obszary o skonkretyzowanej funkcji:

- ZP – tereny zieleni urządzonej,
- ZC – cmentarze,
- KD... – drogi publiczne (pasy drogowe dróg klasy lokalnej i klas wyższych oraz wybranych dróg klasy dojazdowej),
- KK – tereny kolejowe,
- KK/Z – tereny kolejowe z linią kolejową w tunelu.



**Rysunek 5.** Wyrys z rysunku projektowanego Studium uwarunkowań i kierunków zagospodarowania przestrzennego Miasta Rydułtowy – wersja listopad 2021 r.

## 1. Istniejący stan środowiska oraz potencjalne zmiany tego stanu w przypadku braku realizacji projektowanego dokumentu (określenie, analiza, ocena)

### 1.1. Środowisko przyrodnicze i społeczno-gospodarcze

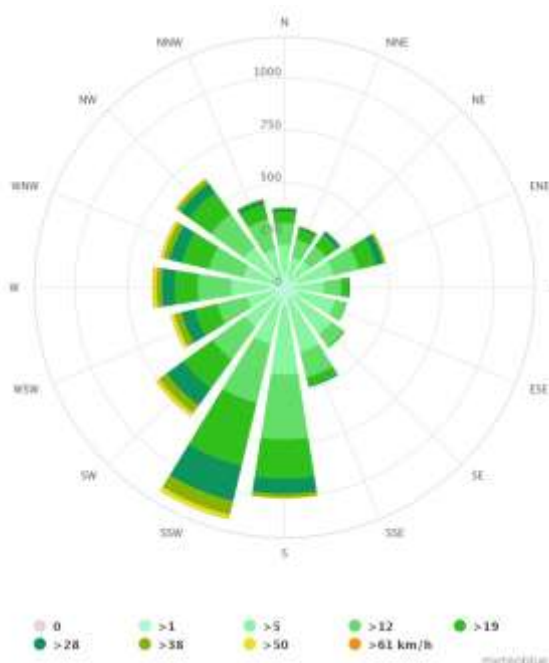
#### 2. 3.1.1. Położenie geograficzne

Zgodnie z regionalizacją fizycznogeograficzną Miasto Rydułtowy zlokalizowane jest w prowincji Wyżyny Polskie (34), podprowincji Wyżyna Śląsko – Krakowska (341), makroregionie Wyżyna Śląska (341.1) i mezoregionie Płaskowyż Rybnicki (341.15). Uszczegóławiając w zachodniej części płaskowyżu.

#### 3. 3.1.2. Warunki klimatyczne

Klimat przedmiotowego terenu jest omawiany w odniesieniu do całej jednostki administracyjnej – miasta. Klimat występujący na Miasta Rydułtowy jest kształtowany przez ścierające się masy powietrza podzwrotnikowego – dochodzące z południa przez Bramę Morawską, arktycznego i podbiegunowego – napływające z północy, morskiego – znad Atlantyku i kontynentalnego – z Europy Wschodniej. Rydułtowy są położone w strefie klimatu umiarkowanego ciepłego przejściowego, cechującego się dużą zmiennością i aktywnością atmosferyczną, z sezonowymi wpływami klimatu kontynentalnego i atlantyckiego.

Według klasyfikacji klimatyczno-rolniczej opracowanej Gumińskiego<sup>1</sup> obszar Miasta Rydułtowy położony jest we wschodniej części XVIII dzielnicy podsudeckiej. Istotne znaczenie ma bliskość Bramy Morawskiej i dominujący, południowo-zachodni kierunek wiatrów (25% czasu rocznego), sprzyjające napływowi ciepłych mas powietrza. Tworzy to korzystne warunki dla wegetacji roślin (długi okres wegetacyjny, około 210 – 230 dni w roku) oraz wpływa na stosunkowo krótki okres grzewczy (222 dni) i zalegania pokrywy śnieżnej (50 – 90 dni).



**Rysunek 6.** Róża wiatrów dla Miasta Rydułtowy

(<http://www.meteoblue.com/>)

Przeważają wiatry bardzo słabe i słabe (średnio o prędkości 3,1 m/s) z dużym udziałem ciszy (35% czasu rocznego), co ogranicza możliwość wymiany mas powietrza. Średnia temperatura roczna w wieloleciu 1971 – 2000 wynosiła na najbliższych stacjach meteorologicznych od 8,6°C (Racibórz) do 8,0°C (Katowice).

<sup>1</sup> Gumiński R., 1948: Próba wydzielenia dzielnic rolniczo-klimatycznych w Polsce, Przegl. Met Hydrolog., I, 1.



Najcieplejsze miesiące to lipiec i sierpień (17,7 - 17,8°C), najzimniejsze - luty i grudzień (w Katowicach: - 2,4°C, w Raciborzu: - 0,8°C). Średnia temperatura w okresie ogrzewania wynosi od 2,8°C (Katowice) do 3,4°C (Racibórz), poza okresem ogrzewania od 15,3°C do 15,7°C. Liczba dni pochmurnych w roku (110 - 120) jest blisko trzykrotnie większa od liczby dni pogodnych (40 - 45). Średnioroczny stopień zachmurzenia wynosi 5,1. Średnia wieloletnia opadów z okresu 1990 – 2000 wynosi 767,0 mm (od min. 553,7 mm w 1993 r. do 1098,2 mm w 1997 r.). Roczne sumy w roku najsuchszym wahały się od 531 mm do 549 mm, w roku najbardziej wilgotnym - od 1067 mm do 1138 mm. Najwyższe opady notuje się w okresie letnim (czerwiec - wrzesień) - średnio w poszczególnych miesiącach od 75,1 do 125,1 mm (lipiec), najniższe - w okresie zimowym (grudzień - luty) - od 42,8 mm w grudniu do 35,7 mm w styczniu. Możliwe jest występowanie ekstremalnych zjawisk pogodowych - przejściowa strefa klimatu cechuje się zwłaszcza dużą aktywnością burz, głównie w okresie od maja do września (średnio w roku notuje się 15 – 20 dni z burzą). Mogą występować także bardziej długotrwałe opady o dużym natężeniu (deszcze nawalne). Średnie miesięczne sumy opadów atmosferycznych dla wielolecia 1961-2000 odnotowanych w posterunku opadowym (okolice ul. K. Przerwy-Tetmajera) zestawiono w poniższej tabeli.

**Tabela 2.** Średnie miesięczne sumy opadów atmosferycznych dla wielolecia 1961-2000 odnotowane w Mieście Rydułtowy

Miesiąc	I	II	III	IV	V	VI	VII	VIII	IX	X	XI	XII
Średnia miesięczna suma opadów [mm]	40	41	43	53	76	90	110	81	63	50	55	48

### Topoklimat

Najważniejszymi elementami meteorologicznymi kształtującymi warunki klimatyczne omawianego obszaru są: temperatura powietrza, opady atmosferyczne oraz stosunki anemologiczne. Wszystkie te ogólne czynniki klimatyczne modyfikowane są przez specyficzne czynniki lokalne, do których zalicza się głównie rzeźbę terenu (wysokość nad poziomem morza, nachylenie stoków, dolinny układ rzeźby, ekspozycję), charakter jego pokrycia oraz stopień zanieczyszczenia powietrza na tym obszarze.

Pod względem warunków meteorologicznych korzystnych bądź niekorzystnych dla człowieka, jego działalności oraz dla zwierząt i roślin, na przedmiotowym terenie można wyróżnić następujące warunki topoklimatyczne:

1. mniej korzystne warunki topoklimatyczne mają tereny o ekspozycji północnej i spadkach powyżej 5°, dobrze przewietrzanych, lecz słabo nasłonecznionych w półroczu zimowym, ponadto płaskie tereny rolnicze podatne na powstawanie przymrozków oraz wyżej położone części szerokich dolin rzecznych i tafle zbiorników wodnych;
2. obszarami bardzo niekorzystnymi są powierzchnie szerokich dolin o podmokłych dnach jak i wąskich wąwozów, zamkniętych kotlin, wyrobisk, obniżen terenowych, itp., w których tworzą się zastoiska zimnego powietrza. Są to także obszary zabudowane o zabudowie zwartej jak i rozproszonej w dolinach rzecznych, gdzie wymiana ciepła jest utrudniona, a możliwość stagnacji zanieczyszczeń powietrza duża. Zalicza się tu także tereny na wzniesieniach o nachyleniu zboczy ponad 5° i ekspozycji północnej oraz zbiorniki wodne.

Warunki topoklimatyczne przedmiotowego terenu są w większości średnio- i małokorzystne. Niekorzystne warunki topoklimatyczne występują w obniżeniach terenu. Doliny i inne wklęsłe formy geomorfologiczne cechują się znaczną wilgotnością powietrza i relatywnie słabymi warunkami przewietrzania. Są narażone na częste tworzenie się zastoisk zimnego powietrza (w czasie pogodnych nocy), mgieł i występowanie przymrozków typu radiacyjno-adwekcyjnego oraz na koncentrowanie się zanieczyszczeń w powietrzu i na

dłuższe niż przeciętnie utrzymywanie się podwyższonych stężeń tych substancji (zwłaszcza przy inwersji temperatury w dolnych warstwach atmosfery).

Negatywny wpływ na jakość topoklimatu, w szczególności na stan powietrza w warstwie przyziemnej ma niska emisja, zwłaszcza na terenach zabudowy jednorodzinnej w sezonie grzewczym (głównie nawiewane z terenów sąsiednich) oraz emisja spalin z silników samochodowych - na terenach położonych wzdłuż dróg o znacznym natężeniu ruchu.

Warunki anemologiczne, szczególnie istotne dla przewietrzania obszaru i stanu sanitarnego powietrza (przemieszczanie zanieczyszczeń), są uzależnione od kierunku napływu głównych mas powietrza oraz modyfikowane przez rozkład zasadniczych elementów orograficznych w analizowanym obszarze.

Na kształtowanie się klimatu na przedmiotowym terenie oraz w granicach całej gminy ma również wpływ zapylenie i zadymienie atmosfery będące konsekwencją uprzemysłowienia regionu Śląska. Kierunek i prędkość wiatru decydują o napływie zanieczyszczeń z zewnątrz, natomiast cisze niekorzystnie wpływają na przewietrzanie terenu i powodują lokalny wzrost koncentracji zanieczyszczeń.

Uciążliwym źródłem zanieczyszczeń powietrza na terenie Miasta jest emisja substancji toksycznych pochodzących z procesów spalania paliw dla pokrycia potrzeb grzewczych, stanowiąca źródło niskiej emisji. Podstawowym nośnikiem energii cieplnej dla istniejącej zabudowy mieszkaniowej, niepodłączonej do systemu ciepłowniczego jest paliwo stałe, przede wszystkim węgiel kamienny.

W Mieście funkcjonuje Aktualizacja planu gospodarki niskoemisyjnej Miasta Rydułtowy (Uchwała Nr 43.407.2018 Rady Miasta Rydułtowy z dnia 24 maja 2018 r.). Przyjmując za treść dokumentu, celem Planu Gospodarki Niskoemisyjnej jest zinventaryzowanie emisji z poszczególnych sektorów występujących na terenie gminy a także wskazanie działań mających na celu obniżenie wyżej wymienionego poziomu emisji do roku 2020 w stosunku do roku bazowego.

Na stan atmosfery w gminie mają również wpływ zanieczyszczenia komunikacyjne. Oddziałują na środowisko w najbliższym otoczeniu drogi, a ich wpływ gwałtownie maleje wraz z odległością. Na znacznych odcinkach dróg występują zaniżone parametry techniczne ciągów układu drogowego w stosunku do pełnionych funkcji oraz nie najlepszy stan nawierzchni. Wpływa to na ograniczanie płynności ruchu i zwiększenie poziomu emisji spalin.

Podstawowych informacji dotyczących stanu jakości powietrza dostarcza Wojewódzki Inspektorat Ochrony Środowiska w Katowicach. W ramach realizowanego systemu monitoringu jakości powietrza zbierane są dane dotyczące stężenia w powietrzu m. in. dwutlenku siarki i tlenku węgla. Ze względu na odległość posiłkowano się danymi z dwóch stacji pomiarowych: Rybnik, ul. Borki i Wodzisław Śląski, ul. Gałczyńskiego. Dane zestawiono poniżej.

**Tabela 3.** Dane systemu monitoringu jakości powietrza dla wybranych stacji

Rybnik, ul. Borki (źródło danych: WIOŚ Katowice, dane za 2019 r.)										
CZAS	SO <sub>2</sub>	NO <sub>2</sub>	NO <sub>x</sub>	NO	O <sub>3</sub>	O <sub>3</sub>	CO	CO	C <sub>6</sub> H <sub>6</sub>	PM10
	Dwutlenek siarki <sup>3)</sup>	Dwutlenek azotu	Tlenki azotu	Tlenek azotu	Ozon	Ozon 8h <sup>2)</sup>	Tlenek węgla	Tlenek węgla 8h <sup>2)</sup>	Benzen <sup>3)</sup>	Pył zawieszony PM10
	[µg/m <sup>3</sup> ]	[µg/m <sup>3</sup> ]	[µg/m <sup>3</sup> ]	[µg/m <sup>3</sup> ]	[µg/m <sup>3</sup> ]	[µg/m <sup>3</sup> ]	[µg/m <sup>3</sup> ]	[µg/m <sup>3</sup> ]	[µg/m <sup>3</sup> ]	[µg/m <sup>3</sup> ]
Styczeń	21,0	27	45	12	32	67	703	3960	4,4	88
Luty	16,6	25	37	8	39	87	567	4245	3,7	69
Marzec	11,4	19	33	9	52	96	524	3077	2,7	59
Kwiecień	9,6	20	26	4	64	112	417	1620	1,6	41
Maj	5,1	16	23	4	61	124	345	1529	1,3	26
Czerwiec	3,7	14	17	2	81	147	231	448	0,6	25

Prognoza oddziaływania na środowisko do Zmiany miejscowego planu zagospodarowania przestrzennego  
Miasta Rydułtowy – obszar oznaczony symbolem MP/11

Rybnik, ul. Borki (źródło danych: WIOŚ Katowice, dane za 2019 r.)										
CZAS	SO <sub>2</sub> Dwutlenek siarki <sup>3)</sup>	NO <sub>2</sub> Dwutlenek azotu	NO <sub>x</sub> Tlenki azotu	NO Tlenek azotu	O <sub>3</sub> Ozon	O <sub>3</sub> Ozon 8h <sup>2)</sup>	CO Tlenek węgla	CO Tlenek węgla 8h <sup>2)</sup>	C <sub>6</sub> H <sub>6</sub> Benzen <sup>3)</sup>	PM10 Pył zawieszony PM10
	[µg/m <sup>3</sup> ]	[µg/m <sup>3</sup> ]	[µg/m <sup>3</sup> ]	[µg/m <sup>3</sup> ]	[µg/m <sup>3</sup> ]	[µg/m <sup>3</sup> ]	[µg/m <sup>3</sup> ]	[µg/m <sup>3</sup> ]	[µg/m <sup>3</sup> ]	[µg/m <sup>3</sup> ]
Lipiec	4,1	14	20	3	60	127	235	642	0,5	20
Sierpień	3,9	17	20	2	58	118	256	-	0,6	21
Wrzesień	4,2	18	25	5	39	110	332	-	1,2	23
Październik	7,0	24	45	14	29	67	577	-	2,2	48
Listopad	11,5	27	45	12	16	46	676	3019	2,1	49
Grudzień	16,0	25	46	14	30	74	790	4071	2,6	60
<b>wartość średnia</b>	<b>9,5</b> (poz. dop.: 20 µg/m <sup>3</sup> )	<b>20</b> (poz. dop.: 40 µg/m <sup>3</sup> )	<b>32</b> (poz. dop.: 30 µg/m <sup>3</sup> )	<b>7</b>	<b>47</b>	<b>-</b>	<b>471</b>	<b>-</b>	<b>2,0</b> (poz. dop.: 5 µg/m <sup>3</sup> )	<b>44</b> (poz. dop.: 40 µg/m <sup>3</sup> )
<b>minimum</b>	<b>3,7</b>	<b>14</b>	<b>17</b>	<b>2</b>	<b>16</b>	<b>46</b>	<b>231</b>	<b>448</b>	<b>0,5</b>	<b>20</b>
<b>maksimum</b>	<b>21,0</b>	<b>27</b>	<b>46</b>	<b>14</b>	<b>81</b>	<b>147</b>	<b>790</b>	<b>4245</b>	<b>4,4</b>	<b>88</b>
Wodzisław Śląski, ul. Gałczyńskiego (źródło danych: WIOŚ Katowice, dane za 2019 r.)										
CZAS	SO <sub>2</sub> Dwutlenek siarki <sup>3)</sup>	NO <sub>2</sub> Dwutlenek azotu	NO <sub>x</sub> Tlenki azotu	NO Tlenek azotu	O <sub>3</sub> Ozon	O <sub>3</sub> Ozon 8h <sup>2)</sup>	CO Tlenek węgla	CO Tlenek węgla 8h <sup>2)</sup>	C <sub>6</sub> H <sub>6</sub> Benzen <sup>3)</sup>	
	[µg/m <sup>3</sup> ]	[µg/m <sup>3</sup> ]	[µg/m <sup>3</sup> ]	[µg/m <sup>3</sup> ]	[µg/m <sup>3</sup> ]	[µg/m <sup>3</sup> ]	[µg/m <sup>3</sup> ]	[µg/m <sup>3</sup> ]	[µg/m <sup>3</sup> ]	[µg/m <sup>3</sup> ]
Styczeń	24,8	27	39	8	37	74	596	3173	74	
Luty	21	29	37	5	39	82	668	2226	66	
Marzec	12,2	20	29	6	54	103	506	2792	47	
Kwiecień	9,2	19	24	3	67	118	417	1834	42	
Maj	6,2	12	22	6	57	113	381	1672	25	
Czerwiec	4,6	11	15	2	77	136	238	831	24	
Lipiec	4,2	12	15	2	63	122	218	841	21	
Sierpień	4,3	14	16	2	64	125	282	892	19	
Wrzesień	4,4	16	20	3	42	115	341	1056	23	
Październik	7,9	19	34	10	32	80	611	2271	43	
Listopad	10,9	27	43	10	21	57	685	2497	48	
Grudzień	13,1	23	34	8	34	77	738	2120	54	
<b>wartość średnia</b>	<b>10,2</b> (poz. dop.: 20 µg/m <sup>3</sup> )	<b>19</b> (poz. dop.: 40 µg/m <sup>3</sup> )	<b>27</b> (poz. dop.: 30 µg/m <sup>3</sup> )	<b>5</b>	<b>49</b>	<b>-</b>	<b>473</b>	<b>-</b>	<b>40</b> (poz. dop.: 40 µg/m <sup>3</sup> )	
<b>minimum</b>	<b>4,2</b>	<b>11</b>	<b>15</b>	<b>2</b>	<b>21</b>	<b>57</b>	<b>218</b>	<b>831</b>	<b>19</b>	
<b>maksimum</b>	<b>24,8</b>	<b>29</b>	<b>43</b>	<b>10</b>	<b>77</b>	<b>136</b>	<b>738</b>	<b>3173</b>	<b>74</b>	

#### 4. 3.1.3. Ukształtowanie terenu

Rzeźba terenu jest powiązana z budową geologiczną obszaru a także z zaszłymi i obecnymi procesami geomorfologicznymi. Ostateczną determinantą jest natomiast czynnik ludzki, który intensywnie modeluje powierzchnię terenu.

Według podziału na jednostki geomorfologiczne Polski Południowej Klimaszewskiego (1972)<sup>2</sup> Miasto Rydułtowy zlokalizowane jest w następujących jednostkach geomorfologicznych: położone w prowincja Kotliny Podkarpackie, podprowincja Kotliny Podkarpackie Zachodnie, makroregion Kotlina Raciborsko-Oświęcimska, mezoregion Kotlina Oświęcimska, region Płaskowyż Rybnicki.

Z kolei zgodnie z regionalizacją geomorfologiczną autorstwa Gilewskiej (1999)<sup>3</sup>, przedmiotowy obszar zlokalizowany jest w całości w prowincji Karpaty Zachodnie, podprowincji Kotliny Podkarpackie Zachodnie, makroregionie Kotlina Oświęcimska, mezoregionie Płaskowyż Rybnicki. Blisko pogranicza z makroregionem Nizina Śląska i mezoregionem Kotlina Raciborska.

<sup>2</sup> Klimaszewski M., 1972: Podział geomorfologiczny Polski Południowej, [w:] Klimaszewski M. (red.) Geomorfologia Polski t. I. Polska Południowa. Góry i wyżyny. PWN. Warszawa.

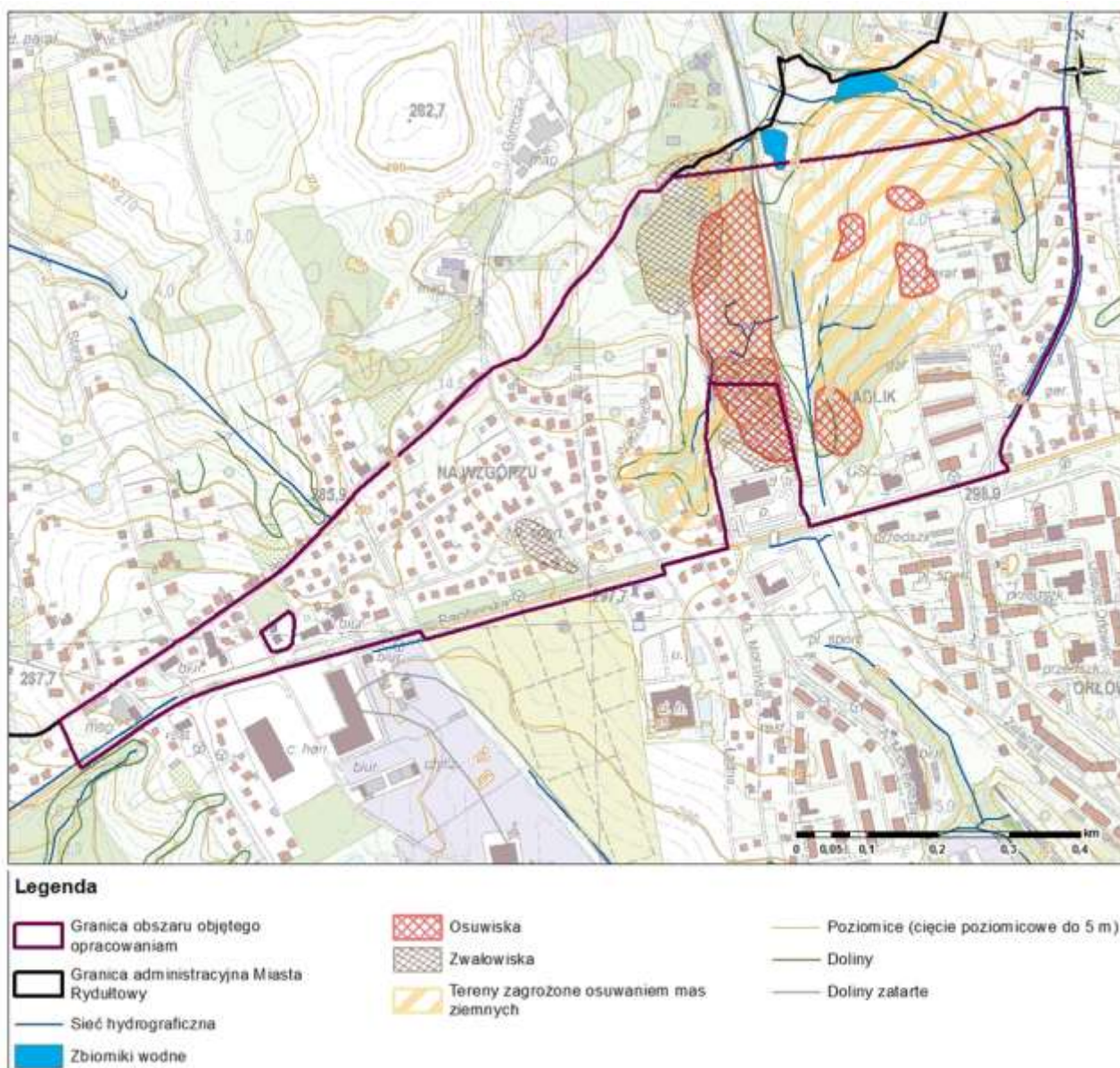
<sup>3</sup> Gilewska S., 1999, Rzeźba [w:] L. Starkel (red.), Geografia Polski. Środowisko przyrodnicze, PWN, Warszawa, 243–288

---

Płaskowyż Rybnicki charakteryzuje się falistą powierzchnią, która wznosi się płaskowyżu na wysokość około 285 - 301 m n. p. m. Powierzchnia ta jest rozczłonkowana licznymi, na ogół krótkimi dolinami o znacznym nachyleniu. Dolinki rozcinają powierzchnie płaskowyżu sięgając około 28-30 m wgłąb, są na ogół dość wąskie. Zasadniczo dwie formy dolinne na terenie Rydułtów (dolina Nacyny oraz dolny odcinek doliny Potoku Rydułtowskiego) mają odmienny charakter. Zaznaczają się jako doliny stosunkowo szerokie i płytkie.

Główny element rzeźby w północnej części Miasta tworzy spłaszczony garb o szerokości 400 - 1000 m, sięgający 300 m n. p. m. w rejonie Orłowca i Osiedla Na Wzgórzu. Garb ten częściowo obejmuje obszar opracowania miejscowego planu zagospodarowania przestrzennego (północna część). Szerokość tej formy zmienia się nieregularnie, lecz ogólnie zmniejsza się w kierunku wschodnim, podobnie jak wysokość wzniesienia, obniżającego się przy północno-zachodniej granicy Miasta do około 280 m n. p. m. Boczne odgałęzienie garbu ciągnie się w kierunku południowo-wschodnim, a dalej wschodnim. Szerokość początkowa (około 240) m szybko maleje, podobnie jak wysokość formy.

Środkową część Płaskowyżu Rybnickiego na obszarze Miasta rozcina równoleżnikowa dolina Potoku Rydułtowskiego (Rowu Rydułtowskiego) oraz Nacyny. Ta forma obejmuje południową część obszaru objętego opracowaniem miejscowego planu zagospodarowania przestrzennego. W górnym biegu dolina Rowu Rydułtowskiego ma duże nachylenie w profilu podłużnym (2%), a szerokość rzędu 60 – 100 m. Do przekroju ul. Jana III Sobieskiego uchodzi do niej sześć płytkich dolinek o dużych spadkach, wyciętych przez wody okresowe. Poniżej profil podłużny doliny Potoku Rydułtowskiego staje się prawie płaski. Na odcinku do rejonu ul. Leona uchodzą dwie kolejne doliny boczne. Prawe zbocze doliny Potoku Rydułtowskiego w niższym biegu zaznacza się w terenie zboczem o wysokości 4 - 10 m, w którego budowie biorą udział odporne piaskowce karbońskie wyerodowane przez wody płynące. Zbocze zostało miejscami prze-modelowane wskutek eksploatacji piaskowca. Powstała stroma skarpa o wysokości względnej przekraczającej odcinkami 10 m i nachyleniu wynoszącym niejednokrotnie ponad 45°. Ukształtowanie doliny sprzyja krótkotrwałym, lokalnym wezbraniom w razie wystąpienia opadów nawałnych.



**Rysunek 7.** Wybrane elementy z zakresu ukształtowania terenu i hydrografii

Rzeźba powierzchni przedmiotowego terenu jest w znacznym stopniu przekształcona antropogenicznie, w niektórych miejscach wielokrotnie. Obniżenia dolinne i rozdzielające je garby są zdeformowane wskutek długotrwałej podziemnej eksploatacji węgla kamiennego, jednak wielopromienne odkształcenia nie spowodowały zaniku żadnego z naturalnych elementów rzeźby. Występują hałdy i zwałowiska odpadów pogórnich oraz powierzchnie zrównania.

Wysokości bezwzględne na przedmiotowym terenie kształtują się w przedziale od 260 m n. p. m. w północnej części przedmiotowego terenu, w otoczeniu zbiornika wodnego, do 300 m n. p. m. w południowej i centralnej części obszaru. Lokalne deniwelacje terenu wynoszą zatem maksymalnie do 40 m. Spadki powierzchni terenu zróżnicowane. Geomorfologia terenu jest determinowana głównie przez budowę geologiczną obszaru, obiekty hydrograficzne oraz działalność ludzką.

W granicach obszaru objętego opracowaniem występują osuwiska oraz tereny zagrożone osuwaniem się mas ziemnych. Tereny te zlokalizowane są głównie we wschodniej i częściowo centralnej części obszaru. Osuwiska oraz tereny zagrożone osuwaniem się mas ziemnych wskazano na powyższym rysunku.

## 5. 3.1.4. Warunki geologiczne i tektonika

Na budowę geologiczną obszaru Miasta Rydułtowy składają się przede wszystkim utwory górnego karbonu, neogenu i czwartorzędu - neogeńskie ropy i piaski z syderytami, ropy piaszczyste i margliste oraz piaski, żwiry i łupki ilaste z gipsem i anhydrytem, a także górnokarbońskie ropy, mułowce, piaskowce i węgiel kamienny. W południowej części obszary zaznaczają się udziały neoplejstoceńskich lessów, piasków i żwirów wodnolodowcowych, glin zwałowych, piaski, żwiry i gazy kemów oraz mułki i piaski rzeczne.<sup>4</sup>

W granicach opracowania w budowie geologicznej przeważają osady czwartorzędowe - plejstocen, głównie gliny zwałowe, ich zwietrzliny oraz piaski i żwiry lodowcowe.

### Czwartorzęd

Osady czwartorzędowe tworzą zwartą pokrywę na powierzchni terenu, z wyjątkiem wymienionych wyżej wychodni utworów starszych. Miąższość profilu czwartorzędu jest zmienna, najczęściej sięga od kilku do dwudziestu metrów, a maksymalnie około 40 m. Największą miąższość utwory te osiągają w dolinach większych cieków, z wyjątkiem górnych odcinków dolin.

Najstarsze osady czwartorzędowe stanowią piaski i żwiry wodnolodowcowe sypane na przedpolu nasuwającego się lądolodu. Wykształcone są jako naprzemianległe serie drobno-, średnio- i różnoziarnistych piasków z warstewkami żwiru z otoczkami skał karpackich i skandynawskich. Odslaniają się w dolnych partiach zboczy głębiej wciętych dolin.

Osady wodnolodowcowe dolne przykryte są przeważnie warstwą gliny zwałowej, szarozółtej lub szarej i poza zboczami dolin odslaniają się w Rydułtowach na stoku wysoczyzny w rejonie ulic Szczerbickiej - Niewiadomskiej - Szybowej. Gлина zwałowa, w partii stropowej częściowo rozmyta, stanowi wierzchnią warstwę skalną w przeważającej części wierzchołków w północnej części Miasta. W rejonie Radoszów na glinie zalegają płyty piasków i żwirów wodnolodowcowych górnych, związanych z fazą deglacjacji lądolodu. Utwory wodnolodowcowe i lodowcowe związane są ze zlodowaczeniem odry (środkowopolskim), które w rejonie Rydułtów miało swój maksymalny zasięg. W południowej części Miasta glina zwałowa nie występuje. Osady wodnolodowcowe przykryte są pylastymi glinami lessopodobnymi lub lessami, związanymi z pięciem zimnym wisły (zlodowaczenie północnopolskie). Stanowią one zwartą pokrywę poza dolinami cieków, które są wypełnione holoceniowymi osadami rzeczno- - drobnymi piaskami i mułkami. Namuły spłukiwanych lessów deponowane są w dnach mniejszych, okresowo odwadnianych dolinek denudacyjnych.

W granicach opracowania przede wszystkim identyfikuje się plejstoceńskie gliny zwałowe i ich zwietrzliny oraz piaski i żwiry lodowcowe. W północnej części terenu zaznacza się większy udział mioceńskich wapieni organodetrytycznych, siarkonośnych żwirów, piaskowców i gipsów.

### Złoża kopalin

Rodzaj występujących surowców mineralnych jest bezpośrednio związany budową geologiczną Miasta. Do bogactw naturalnych występujących pod terenem Miasta Rydułtowy należą węgiel kamienny i kruszywa naturalne.

Obszar objęty opracowaniem znajduje się w zasięgu jednego złoża węgla kamiennego (według danych PIG PIB, Midas, stan na 19 listopad 2021 r.): złożo węgla kamiennego Rydułtowy 1 - ID 18592 - złożo zagospodarowane, obszar górniczy Rydułtowy II (nr decyzji 8/2018, termin ważności 31.12.2042 r.), stratygrafia spągu karbon górny - namur, stratygrafia stropu czwartorzęd, węgle kamienne typu 33, 34, 31+32.

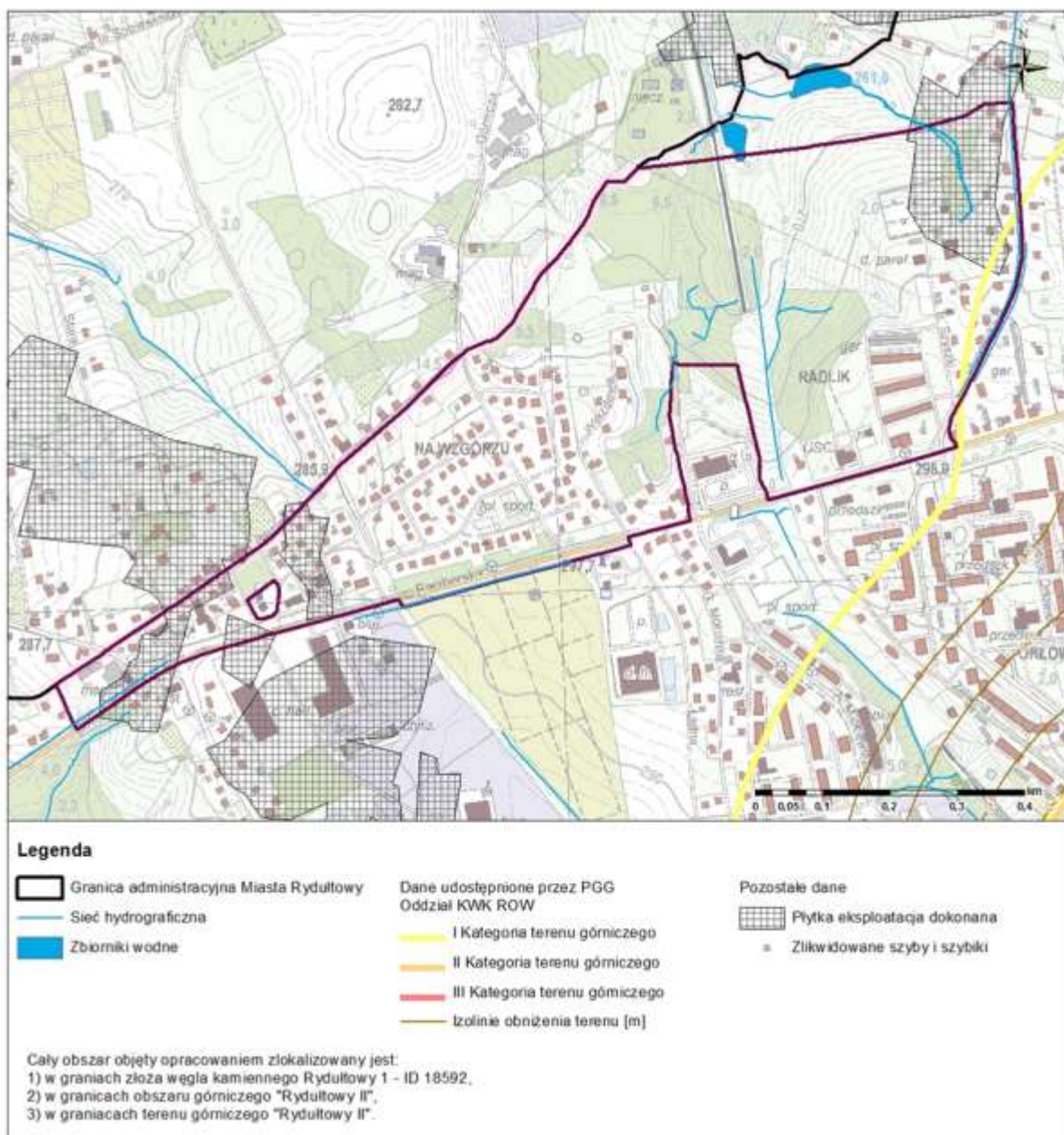
### Eksploatacja górnicza

Przedmiotowy teren zlokalizowany jest w zasięgu jednego obszaru górniczego oraz jednego terenu górniczego (według danych PIG PIB, Midas, stan na 19 stycznia 2021 r.):

<sup>4</sup> Absalon D., Jankowski A. T., Leśniok M., Wika S., .1996: Komentarz do Mapy sozologicznej w skali 1:50 000, Arkusz M-34-61-D Wodzisław Śląski.

Prognoza oddziaływania na środowisko do Zmiany miejscowego planu zagospodarowania przestrzennego  
Miasta Rydułtowy – obszar oznaczony symbolem MP/11

1. obszar górniczy: Rydułtowy II - status: aktualny, numer w rejestrze: 1/1/158, ID złoża: 18592, nazwa złoża: Rydułtowy 1, rodzaj kopaliny: METAN POKŁADÓW WĘGLI (MPW), WĘGLE KAMIENNE, numer decyzji: 8/2018, wydający decyzję: Minister Środowiska.
2. teren górniczy: Rydułtowy II - status: aktualny, numer w rejestrze: 1/1/158, ID złoża: 18592, nazwa złoża: Rydułtowy 1, rodzaj kopaliny: METAN POKŁADÓW WĘGLI (MPW), WĘGLE KAMIENNE, numer decyzji: 8/2018, wydający decyzję: Minister Środowiska.



**Rysunek 8.** Wybrane elementy z zakresu ukształtowania terenu i hydrografii

#### **6. 3.1.5. Warunki hydrograficzne**

Pod względem hydrograficznym Miasto Rydułtowy znajduje się w zlewni Odry. Wody powierzchniowe zasilane są w sposób naturalny przez opady atmosferyczne. Wielkości przepływów na ciekach są zmienne i uzależnione od intensywności opadów. Maksymalne przepływy występują w okresie wiosennym oraz w czasie wzmożonych opadów letnich - reżim śnieżno-deszczowy.

Rydułtowy stanowią obszar źródłiskowy, położony w górnych odcinkach Nacyny (źródła znajdują się na terenie Pszowa) z Potokiem Rydułtowskim, Suminy z Rowem Czernickim (I i II) oraz Potoku Gzel.

W granicach przedmiotowego terenu identyfikuje się:

- w północno-wschodniej części terenu ciek bez nazwy, który kieruje się na północ w stronę zbiornika wodnego bez nazwy,
- w północno-wschodniej części terenu ciek bez nazwy, który przepływa wzdłuż wschodniej granicy, w kierunku północnym,
- w południowo-zachodniej części terenu ciek bez nazwy, który kieruje się na zachód w stronę zbiorników wodnych bez nazwy (poza terenem opracowani),
- w centralnej części terenu rowy melioracyjne (nad tunelem kolejowym).

Na wschód od terenu opracowania początek swój ma Potok Gzel, natomiast na zachód początek swój ma Potok Czernicki.





**Fotografia 1.**  
okolice tunelu  
kolejowego

Rów w

sunki

Sto-  
wodne w Mieście uległy przekształceniom antropogenicznym, takim jak:

- pogorszenie jakości wód powierzchniowych,
- zmiany morfologicznego charakteru koryt rzecznych,
- zmiany powierzchniowej sieci hydrograficznej spowodowane m.in. przełożeniem Nacyny,
- wzrost powierzchniowej retencji depresyjnej w postaci antropogenicznych zbiorników wodnych oraz proces zabagniania na terenach osiadających wskutek działalności górniczej,
- zwiększenie ilości wody wchodzącej w lokalny obieg w wyniku jej przerzutów między zlewniami, co powoduje wzrost składowej antropogenicznej odpływu rzecznej,
- antropogenicznego zaburzenia reżimu hydrologicznego cieków (Nacyny).<sup>5</sup>

Zgodnie z pismem Polskiego Gospodarstwa Wodnego Wody Polskie oraz z Mapami zagrożenia powodziowego (MZP) i Mapami ryzyka powodziowego (MRP) obszar objęty opracowaniem znajduje się poza obszarami, na których prawdopodobieństwo wystąpienia powodzi.

### Jednolite części wód powierzchniowych

Omawiany teren leży w zasięgu czterech Jednolitych Części Wód Powierzchniowych (JCWP):

- RW60006115684 – Dopływ w Suminie – przeważająca część terenu;
- RW60006115651 – Ruda do zbiornika Rybnik bez Potoków: z Przegędzy i Kamienia – południowy kraniec terenu;
- RW6000611565349 – Gzel – wschodni kraniec terenu;
- RW60006115683 – Sumina do dopływu w Suminie – południowo-zachodnia część terenu.

### Stan jakościowy wód powierzchniowych

Uproszczona charakterystyka Jednolitych Części Wód Powierzchniowych (JCWP) na terenie Miasta Rydułtowy została zestawiona w poniższej tabeli.

<sup>5</sup> Absalon D., Jankowski A. T., Leśniok M., 1997: Komentarz do Mapy Hydrograficznej w skali 1:50 000. Arkusz M-34-61-D Wodzisław Śląski.

Wszystkie JCWP wykazują zły stan oraz zagrożenie nieosiągnięcia celów środowiskowych. Zagrożeniem dla wód powierzchniowych stanowią zrzuty ścieków komunalnych i przemysłowych oraz eutrofizacja powodowana wpływem sektora bytowo-komunalnego i rolnictwa. Znaczna ilość zanieczyszczeń produkowanych przez zakład górniczy trafia do sieci cieków i kanałów melioracyjnych. Ładunek zanieczyszczeń wprowadzany jest także do wód powierzchniowych z opadami atmosferycznymi, a związane jest to bezpośrednio z zanieczyszczeniem powietrza. Ponadto zanieczyszczenia wód powierzchniowych pochodzą ze splukiwania powierzchni utwardzonych, na których występują zanieczyszczenia substancjami ropopochodnych (paliwa, smary).

**Tabela 4.** Uproszczona charakterystyka Jednolitych Części Wód Powierzchniowych (JCWP) w granicach opracowania

Numer JCWP	Nazwa JCWP	Lokalizacja	Charakterystyka
RW 600 061 156 51	Ruda do zbiornika Rybnik bez Potoków: z Przegędzy i Kamienia	przeważająca część Miasta Rydułtowy, część południowa, centralna i wschodnia	Region wodny: Górnej Odry, Status: naturalna część wód, Ocena stanu: zły, Ocena ryzyka nieosiągnięcia celów środowiskowych: zagrożona, Derogacje: - Uzasadnienie derogacji: -
RW 600 061 156 534 9	Gzel	północna część Miasta Rydułtowy	Region wodny: Górnej Odry, Status: naturalna część wód, Ocena stanu: zły, Ocena ryzyka nieosiągnięcia celów środowiskowych: zagrożona, Derogacje: - Uzasadnienie derogacji: -
RW 600 061 156 84	Dopływ w Suminie	północno-zachodnia część Miasta Rydułtowy	Region wodny: Górnej Odry, Status: naturalna część wód, Ocena stanu: zły, Ocena ryzyka nieosiągnięcia celów środowiskowych: zagrożona, Derogacje: 4(4) - 1, Uzasadnienie derogacji: Wpływ działalności antropogenicznej na stan JCW oraz brak możliwości technicznych ograniczenia wpływu tych oddziaływań, generuje konieczność przesunięcia w czasie osiągnięcia celu środowiskowego przez JCW. Występująca działalność gospodarcza człowieka związana jest ściśle z występowaniem bogactw naturalnych, bądź przemysłowym charakterem obszaru.

RW 600 061 156 83	Sumina do dopływu w Suminie	zachodnia część Miasta Rydułtowy	Region wodny: Górnej Odry, Status: silnie zmieniona część wód, Ocena stanu: zły, Ocena ryzyka nieosiągnięcia celów środowiskowych: zagrożona, Derogacje: 4(4) - 1, Uzasadnienie derogacji: Wpływ działalności antropogenicznej na stan JCW oraz brak możliwości technicznych ograniczenia wpływu tych oddziaływań, generuje konieczność przesunięcia w czasie osiągnięcia celu środowiskowego przez JCW. Występująca działalność gospodarcza człowieka związana jest ściśle z wystę- powaniem bogactw naturalnych, bądź przemysłowym charakte- rem obszaru.
-------------------------------	--------------------------------	-------------------------------------	--

### 7. 3.1.6. Warunki hydrogeologiczne

Według regionalizacji hydrogeologicznej słodkich wód podziemnych Polski<sup>6</sup> obszar Miasta Rydułtowy znajduje się w makroregionie południowym, regionie XIII przedkarpackim, na pograniczu podregionów XIII1 kędzierzyńskiego (część północna) i XIII2 rybnicko - oświęcimskiego (część południowa). W górotworze obszaru Rydułtów występują trzy piętra hydrogeologiczne związane z przepuszczalnymi osadami czwartorzędu (piaski), neogenu (piaski pylaste mioceńskie) i karbonu (mułowce karbonu górnego).

Pierwszy poziom wodonośny występuje na różnej głębokości w zależności od budowy geologicznej, warunków litologicznych, rzeźby terenu oraz oddziaływania czynników antropogenicznych. Poziom ten jest ujmowany studniami gospodarskimi o drenowany siecią hydrograficzną. Poziom cechuje swobodne zwierciadło, które rozpoznaje się na różnej głębokości w zależności od miejsca (między 1 a 2 m w obrębie dolin rzecznych oraz między 5 a 10 m na terenie wysoczyzn).<sup>7</sup>

Poziom wodonośny czwartorzędowy identyfikuje się na głębokości do 30 m. Mioceński poziom wodonośny występuje na głębokości 30 - 80 m. Wydajność każdego z tych poziomów określa się na 10 - 30 m<sup>3</sup>/h. Istotne znaczenie dla zasobności poziomów wodonośnych ma działalność antropogeniczna ze szczególnym uwzględnieniem podziemnej eksploatacji surowców (węgiel kamienny) oraz realizowanym odwodnieniami górotworu.

#### Piętro czwartorzędowe

Wody podziemne piętra czwartorzędowego związane są z warstwami, płatami i soczewami piaszczysto-żwirowych utworów rzecznych lub wodnolodowcowych, a także z piaskami śródmorenowymi o różnym zasięgu i miąższości. Najczęściej występuje jeden, rzadziej dwa poziomy wodonośne, nieciągłe poza dolinami. Górny poziom znajduje się w stropowej partii osadów czwartorzędowych, często ma charakter wód zawieszonych na różnych głębokościach i podścielony jest półprzepuszczalnymi glinami czwartorzędowymi lub nieprzepuszczalnymi iłami trzeciorzędowymi. Drugi horyzont występuje na głębokości od około 10 m. Zalega w spągowej części osadów czwartorzędowych, zwykle bezpośrednio na iłach mioceńskich, a miejscami na iłowcach bądź piaskowcach karbońskich (w południowo-wschodniej części Miasta). Warstwy izolujące, w przeciwieństwie do warstw wodonośnych, mają charakter ciągły. Zwierciadło wody poziomów czwartorzędowych ma z reguły charakter swobodny, jedynie lokalnie bywa napięte. Poziomy wód w osadach czwartorzędu drenowane są przez cieki powierzchniowe.

#### Piętro neogeńskie

<sup>6</sup> Paczyński B. (red.), 1995. Atlas hydrogeologiczny Polski 1:500000.

<sup>7</sup> Absalon D., Jankowski A. T., Leśniok M., 1997: Komentarz do Mapy Hydrograficznej w skali 1:50 000. Arkusz M-34-61-D Wodzisław Śląski.

W osadach tworzących piętro neogeńskie nie występują wyraźne poziomy wodonośne. Wody mogą gromadzić się w niewielkiej ilości w soczewach gipsu podścielonych nieprzepuszczalnymi iltami. W centralnej i zachodniej części Miasta stwierdzono lokalnie, w spągu osadów trzeciorzędowych, drobnoziarniste piaski i słabo związane piaskowce wodonośne. Zwierciadło wód w tym poziomie jest napięte.

### **Piętro karbońskie**

Wody podziemne piętra karbońskiego związane są z piaskowcami stropowej części profilu warstw porębskich oraz piaskowcami i zlepieńcami warstw jejkowickich. Bezpośrednia infiltracja wód opadowych do warstw wodonośnych możliwa jest w rejonie odsłonięcia piaskowców przy ul. Skalnej oraz sąsiadującego szybu Szmidt, a także innych szybów, zwłaszcza tych o nieznanym sposobie likwidacji.

Zasoby wód podziemnych są stale degradowane:

- dochodzi do ubożenia zasobów podziemnych wód w wyniku ujmowania wody z różnych formacji geologicznych dla potrzeb bytowych (lokalnych) oraz prowadzenia prac odwodnieniowych w kopalniach węgla kamiennego – poza obszarem opracowania, oddziałuje dalekosiężnie,
- dochodzi do zanieczyszczenia wód podziemnych w związku z uprzemysłowieniem obszaru, a także lokalnie z deponowaniem materiału (składowiska, zwałowiska odpadów pogórnictwa, składowiska paliw stałych, płynnych, gazowych, czy też składowiskami odpadów komunalnych – poza obszarem opracowania, oddziałuje dalekosiężnie),
- zachodzi zmniejszenie zdolności infiltracji gruntu w wyniku zabudowywania terenu.

### **Główne zbiorniki wód podziemnych (GZWP)**

Zgodnie z danymi Państwowego Instytutu Geologicznego (PIG-PIB) udostępnianymi przez system MIDAS (stan na 19 listopada 2021 r.) przedmiotowy teren zlokalizowany poza zasięgiem Głównych Zbiorników Wód Podziemnych (GZWP).

### **Jednolite części wód podziemnych (JCWPd)**

Przedmiotowy obszar zlokalizowany jest na pograniczu dwóch Jednolitych Części Wód Podziemnych (JCWPd):

- a) Jednolita Część Wód Podziemnych PLGW6000142 – przeważająca część terenu opracowania:
  - dorzecze - Odry,
  - regionu wodnego RZGW - Górnej Odry RZGW Gliwice,
  - główna zlewnia w obrębie JCWPd - Odra,
  - rząd zlewni - I,
  - obszar bilansowania - GL-IV Górna Odra /Odra po Koźle/, GL-V Kłodnica,
  - region hydrogeologiczny Paczyńskiego (1995) - region przedkarpacki (XIII),
  - w jednolitej części wód podziemnych wyróżniono 6 poziomów wodonośnych.

Stan ilościowy JCWPd oceniany jest jako dobry, jak również stan chemiczny - dobry. Ocena ryzyka niespełnienia celów środowiskowych określana jest jako niezagrażona. Zasilanie wód podziemnych odbywa się w wyniku infiltracji wód opadowych, w obszarze wychodni pierwszego czwartorzędowego poziomu wodonośnego. Starsze poziomy czwartorzędowe i poziomy neogenu, triasu i karbonu nie posiadają wychodni na obszarze JCWPd. Ich zasilanie odbywa się poprzez przesączanie opadów atmosferycznych poprzez słabo- lub półprzepuszczalne osady czwartorzędu lub neogenu, poprzez okna hydrogeologiczne w tych osadach bądź poprzez kontakt lateralny z innymi warstwami wodonośnymi. Naturalnymi strefami drenażu wewnątrz JCWPd są rzeki i ciekły powierzchniowe, z których najważniejszą jest Odra, która wpływa na regionalny

system drenażu, praktycznie w całej JCWPd. Funkcję drenażu pełnią także ujęcia wód podziemnych. Wyróbiska górnicze znajdują się we wschodniej części JCWPd - wyróbiska KWK ROW Ruch Rydułtowy. Kopalnie węgla kamiennego spowodowały w centrum eksploatacji (na obszarze JCWPd 144) osuszenie górotworu do głębokości 200-400 m, a obszar ich oddziaływania obejmuje wschodnią część JCWPd 142. Oddziaływanie to obejmuje warstwy wodonośne karbonu i spągowe warstwy wodonośne neogenu (warstwy dębowieckie), w których przepływ następuje na wschód. Bezpośrednio nad obszarami górniczymi występuje obszar pozbawiony GPU, a w obszarze przyległym, naturalny kierunek drenażu, w wyższych poziomach wodonośnych, wyznaczony przez Odrę, jest zachodni i północno-zachodni.<sup>8</sup>

b) Jednolita Część Wód Podziemnych PLGW6000144 – południowy kraniec terenu opracowania:

- dorzecze - Odry,
- regionu wodnego RZGW - Górnej Odry RZGW Gliwice,
- główna zlewnia w obrębie JCWPd - Ruda,
- rząd zlewni - II,
- obszar bilansowania - GL-IV Górna Odra /Odra po Koźle/,
- region hydrogeologiczny Paczyńskiego (1995) - region przedkarpacki (XIII), region śląsko-krakowski (XII),
- w jednolitej części wód podziemnych wyróżniono 5 poziomów wodonośnych.

Stan ilościowy JCWPd oceniany jest jako dobry, a stan chemiczny jako dobry. Ocena ryzyka niespełnienia celów środowiskowych określana jest jako niezagrażona. Zasilanie poziomów czwartorzędowych następuje w wyniku infiltracji wód opadowych w zasięgu występowania piętra czwartorzędowego, bezpośrednio PPW lub poprzez przesączanie przez warstwy słabo przepuszczalne w zasięgu występowania GPU (Q). Starsze piętra wodonośne bezpośrednio zasilane są na wychodniach (w obszarze i poza obszarem jednolitej części wód podziemnych). Głębsze poziomy: neogeńskoczwartorzędowy (Q-Ng), neogeński (Ng), karbońskoczwartorzędowy (Q-C3) i górnokarboński (C3) pośrednio zasilane są w wyniku przesączania oraz lateralnego przepływu na skutek wymuszonego zasilania spowodowanego drenażem górniczym. W warunkach naturalnych lokalną podstawę drenażu stanowi dolina Rudy z dopływami, natomiast podstawę regionalną – Odra. Sztuczne centra drenażu to m.in. ujęcia wód komunalnych i ujęcia górnicze oraz wyróbiska górnicze kopalń węgla kamiennego (drenaż piętra karbońskiego i pośrednio pięter młodszych). Południowo-zachodnia część JCWPd znajduje się w regionalnym leju depresji kopalń Rybnickiego Okręgu Węglowego<sup>9</sup>.

Wśród przyczyn antropogenicznych wpływających na stan i jakość zasobów obu Jednolitych Części Wód Podziemnych wymienia się:

- drenaż górniczy wywołany eksploatacją węgla kamiennego czynnych i zlikwidowanych kopalń węgla kamiennego (w tym konieczne jest stałe odwadnianie ze względu na zagrożenie wodne czynnych kopalń),
- drenaż wymuszony ujęciami wód komunalnych (głównie w piętrze czwartorzędu, neogenu oraz karbonu),
- potencjalne ogniska zanieczyszczeń (punktowe, liniowe, obszarowe),
- intensywne użytkowanie rolnicze,
- zanieczyszczenia spowodowane przez wody opadowe - głównie w wyniku splukiwania obszarów rolnych i leśnych (nawozy, środki ochrony roślin) oraz powierzchni utwardzonych oraz ciągów komunikacyjnych (drogowych i kolejowych).

<sup>8</sup> <https://www.pgi.gov.pl/dokumenty-pig-pib-all/psh/zadania-psh/jcwpd/jcwpd-140-159/4519-karta-informacyjna-jcwpd-nr-142/file.html>

<sup>9</sup> <https://www.pgi.gov.pl/dokumenty-pig-pib-all/psh/zadania-psh/jcwpd/jcwpd-140-159/4521-karta-informacyjna-jcwpd-nr-144/file.html>

### **8. 3.1.7. Warunki glebowo-rolnicze**

Gleby występujące na terenie Miasta związane są bezpośrednio z budową geologiczną i rzeźbą terenu. Ponadto wpływ na stan i jakość gleb ma również pośrednio czynnik ludzki.

Gleby w Rydułtowach wytworzyły się na niejednorodnym podłożu. Na całym obszarze Miasta dominują gleby biellicowe i pseudobiellicowe oraz gleby płowe.

W północnej i północno-wschodniej części Rydułtów dominują gleby płowe, które zajmują znacznie większy areal niż gleby biellicowe i pseudobiellicowe. Natomiast w części południowej i zachodniej przeważają nieznacznie gleby biellicowe.

Gleby biellicowe i pseudobiellicowe zostały rozpoznane na zróżnicowanym podłożu. Wykształciły się na piaskach: gliniastym, gliniastym mocnym (oraz odmianie pylastej), gliniastym lekkim (najczęściej podścielonych gliną lekką lub gliną średnią). W tym gatunku występują dość równomiernie wśród pokrywy gleby biellicowej. Gleby biellicowe i pseudobiellicowe wytworzone z gliny lekkiej, lekkiej pylastej, a wyjątkowo średniej i podścielone najczęściej gliną: średnią, średnią pylastą lub ciężką, a podrzędnie piaskami, skupione są w większości w południowej i zachodniej części Rydułtów. Są najczęstszym gatunkiem w obrębie omawianego typu.

Gleby płowe zidentyfikowano na bardzo różnorodnym podłożu. Gleby tego typu najczęściej powstały na różnorodnych piaskach, nieraz podścielonych gliną lekką, średnią, bądź ich pylastymi odmianami (w rejonach wychodni piaskowców karbońskich rumoszem lub litą skałą). Miejscami w północno-wschodniej części Miasta występują na żwirach piaszczystych podścielonych piaskiem luźnym, przewarstwionych piaskiem gliniastym, gliną lub żwirami gliniastymi. Gatunki piaszczyste gleb płowych występują we wszystkich rejonach, w których gleby te są obecne, ale najczęściej w północno-wschodniej części Miasta, najrzadziej zaś w części południowo-wschodniej. Gleby płowe wytworzone z gliny lekkiej, lekkiej pylastej lub średniej również występują powszechnie, lecz najczęściej na północy, a następnie na południowym wschodzie. Gatunki wytworzone z pyłów i pyłów ilastych (w tym lessów) obecne są w rejonie ogrodów działkowych przy ul. Raciborskiej.

Pozostałe typy gleb reprezentowane w granicach Miasta występują na ograniczonej powierzchni, na ogół w miejscach o zwiększonym zawilgoceniu lub zawodnionych.

W granicach obszaru objętego opracowaniem występują osuwiska oraz tereny zagrożone osuwaniem się mas ziemnych. Tereny te zlokalizowane są głównie we wschodniej i częściowo centralnej części obszaru.

### **9. 3.1.8. Warunki przyrodniczo-krajobrazowe**

Krajobraz przedmiotowego terenu jest umiarkowanie urozmaicony – tworzą go w głównej mierze tereny zabudowy (mieszkaniowej jednorodzinnej, mieszkaniowej wielorodzinnej, mieszkaniowo-usługowej, usługowej) oraz tereny biologicznie czynne (zieleni nieurządzonej, zieleni urządzonej oraz cmentarza). Krajobraz dodatkowo nosi znamiona typowe dla rejonów górniczych. Dodatkowo w krajobrazie zaznaczają się

formy liniowe: niewielkie cieki i rowy melioracyjne, drogi kołowe oraz linia kolejowa (częściowo poprowadzona tunelem).

Tereny zabudowane zlokalizowane są w zachodniej, południowej i wschodniej części obszaru opracowania. Zasadniczo wszystkie istotniejsze tereny biologicznie czynne zlokalizowane są w środkowo-wschodniej części opracowania. Najatrakcyjniejszy przyrodniczo teren to okolice tunelu kolejowego, gdzie wskazać można cieki i rowy melioracyjne. Obszar ten ma charakter łąkowy, porasta go roślinność trawiasta nieurządzona. Ciekawym obiektem, ze względu na konstrukcję i historię, jest tunel kolejowy, który na powierzchni jest zajęty przez tereny zieleni.

Przedmiotowy teren jest znacznie przekształcony, a miejscami nawet zdegradowany. W krajobrazie widoczne są liczne formy antropogeniczne (np. szlaki komunikacyjne, nasypy, wykopy). W wyniku antropopresji szczególnym przeobrażeniem uległy doliny cieków, które wymagają regulacji, obwałowania, orowania, często zbliżając się formą do rowów.

Wśród terenów atrakcyjnych dla potrzeb turystyki i rekreacji na przedmiotowym terenie wskazać można głównie obszary kontaktowe, ekotonowe, położone na styku wody, terenów trawiastych i zadrzewionych oraz tereny o zróżnicowanej kontrastowości krajobrazowej. Charakteryzując się one zwiększonym zróżnicowaniem gatunkowym roślin i zwierząt, zwiększoną dynamiką procesów biocenotycznych, zmiennością krajobrazu, pozwalają na odbiór pozytywnych wrażeń wzrokowych, słuchowych i zapachowych. Obszary najciekawsze pod względem przyrodniczym to okolice rowu melioracyjnego i zieleni spontanicznej.

## 10. 3.1.9. Biosfera

### Flora

Na terenie Miasta Rydułtowy udział siedlisk przyrodniczych jest dość zróżnicowany, obejmując zarówno cenne siedliska przyrodnicze, nawiązujące do przybliżonych naturalnym, jak i tereny ubogie, antropogenicznie przekształcone.

Flora i fauna Rydułtów należy do regionu Środkowoeuropejskiego Niżowo-Wyżynnego, podregionu Środkowopolskiego (Szafer, 1972). Dalsza regionalizacja wskazuje na dział A - Bałtycki, poddział A4 - Pas Wyżyn Środkowych, krainę 14 - Wyżynę Śląską. Jest to obszar, gdzie widoczne są znaczne wpływy człowieka na stan i skład środowiska przyrodniczego. Obecnie zasoby żywe środowiska określane są jako zagrożone.

Zgodnie z podziałem Polski na regiony geobotaniczne według Matuszkiewicza<sup>10</sup> teren Miasta położony jest na obszarze Działu Wyżyn Południowopolskich (C), Krainy Górnośląskiej (C.3), Okręgu Rybnicko-Kędzierzyńskiego (C.3.2), Podokręgu Wodzisławskiego (C.3.2.d).

Potencjalną roślinność naturalną<sup>11</sup> powinny stanowić zbiorowiska leśne: żyznej i kwaśnej uczyny niżowej *Galio odorati-Fagetum*, *Luzulo pilosa-Fagetum*, grądu subkontynentalnego *Tilio-Carpinetum*, łągu jesionowo-olszowego *Fraxino-Alnetum* oraz niżowej dąbrowy acydofilnej *Calamagrosti-Quercetum*.

Na przestrzeni lat pod wpływem czynników antropogenicznych pierwotne siedliska ulegały przekształceniom, co pociągało za sobą zmiany w fizjonomii i strukturze gatunkowej poszczególnych fitocenoz. Antropogeniczne przemiany szaty roślinnej przejawiały się przede wszystkim wylesianiem terenów na potrzeby rolnictwa, a także osadnictwa i przemysłu.

Do siedlisk występujących w granicach Miasta Rydułtowy należą: tereny otwarte o charakterze pól uprawnych, łąk czy nieużytków, zbiorowiska roślinności łąkowej i nawiązującej do łąkowej, roślinność towarzysząca zbiorowisko zbiornikom wodnym (choć w składzie gatunkowym znacznie okrojonym, ze względu

<sup>10</sup> Matuszkiewicz, 2008: Regionalizacja geobotaniczna Polski, IGiPZ, Warszawa (dostęp online: [www.igipz.pan.pl](http://www.igipz.pan.pl))

<sup>11</sup> Matuszkiewicz, 2008: Potencjalna roślinność naturalna Polski, IGiPZ, Warszawa (dostęp online: [www.igipz.pan.pl](http://www.igipz.pan.pl))

du na antropogeniczny charakter użytkowania zbiorników) a także zbiorowiska zadrzewień i roślinności leśnej oraz siedliska typowo antropogeniczne takie jak zieleń urządzone.

### Zbiorowiska nieleśne

#### *Nie użytki*

Na odlogowanych gruntach rolnych i składowiskach odpadów pogórnicych występują zadrzewienia z samosiewu, głównie brzozy i dęby, a w miejscach bardziej wilgotnych - także wierzby i robinie.

#### *Siedliska w dolinach*

Wilgotne i podmokłe porastają zróżnicowane zbiorowiska szuwarowe, a w miejscach bardziej suchych miejscami występują szczątkowe zbiorowiska łąkowo - pastwiskowe oraz roślinność łąkowa.

#### *Zbiorowiska segetalne*

Na użytkowanych gruntach ornych występują zbiorowiska segetalne, towarzyszące sezonowym uprawom zbożowym i okopowym, ze specyficznymi zbiorowiskami chwastów.

Na gruntach ornych wyłączonych spod użytkowania powszechny jest spontaniczny proces ich zarastania (wtórna sukcesja roślinności) - ze zbiorowiskami segetalnymi i ruderalnymi (trzcinnik piaskowy, różne gatunki nawłoci), siewkami drzew, głównie brzozy, a w miejscach dłużej odlogowanych - z drzewostanami o różnym stopniu zwartości (kępy i pasma zadrzewień).

#### *Zbiorowiska ruderalne*

Miejsca silnie wydeptywane, przydroża, ścieżki, place oraz przydomowe podwórka, nieużytki antropogeniczne zbiorowiska dywanowe zaliczane do fitosocjologicznego rzędu *Plantaginetales majoris*. Gatunki tworzące fitocenozy poszczególnych zespołów charakteryzują się szerokim spektrum tolerancji siedliskowej, odporne na wydeptywanie, uszkodzenia mechaniczne, niekorzystne stosunki gruntowo-wodne oraz tolerancyjne wobec niskiej zasobności gleby w składniki pokarmowe. Zbiorowiska te są szeroko rozpowszechnione na obszarze całego kraju; trzcinnik piaskowy (*Calamagrostis epigejos*), bylica pospolita (*Artemisia vulgaris*), glistnik jaskółcze ziele (*Chelidonium majus*), wiechlina spłaszczona (*Poa compressa*), konyza kanadyjska (*Conyza canadensis*), żóltlica drobnokwiatowa (*Galinsoga parviflora*). W zbiorowiska ruderalne wkraczają niejednokrotnie gatunki łąkowe z klasy *Molinio - Arrhenatheretea*.

#### *Fitocenozy roślin inwazyjnych*

Monocenozy nawłoci (*Solidago sp.*) stanowią zagrożenie dla rodzimej flory, w związku z niskimi wymaganiami siedliskowymi a także z uwagi na szereg przystosowań (duża produkcja nasion, rozbudowany system kłączy) wygrywają one konkurencję o wolne nisze ekologiczne z gatunkami flory rodzimej. Zalicza się je do tzw. grupy *transformers*, czyli roślin inwazyjnych powodujących zmiany w środowisku, m. in. poprzez modyfikację parametrów fizyko-chemicznych środowiska glebowego.

### Tereny zieleni urządzonej

Tereny zieleni urządzonej, towarzyszące głównie obiektom usługowym składają się przeważnie z powierzchni trawiastych i nasadzeń szpalerowych (głównie topoli, klonów i brzoź).

### Fauna

Zwierzęta występujące na obszarze Miasta Rydułtowy to głównie gatunki typowe dla niżu polskiego nawiązujące składem gatunkowym do uwarunkowań i charakteru siedlisk. W związku z powyższym skład gatunkowy fauny stanowią przede wszystkim gatunki leśne, jak i gatunki związane z terenami otwartymi (rolnymi) i zabudowaniami. Z uwagi na charakter omawianego terenu, można tu spotkać w dużej mierze gatunki synantropijne.

Bez wątpienia świat zwierzęcy najliczniej reprezentują bezkręgowce należący do takich grup jak mięczaki, owady i pajęczaki.



### Obszary leśne i ich otoczenie

- Pająki i owady: trzyszczki piaskowe (*Cicindela hybrida*), łowiki (*Asilus* sp.), kusaki (*Staphylinidae*), grabarze pospolite (*Nicrophorus vespillo*), ścierwce (*Oeceoptoma thoracica*), kózkowatych (*Cerambycidae*), sprężykowatych (*Elateridae*), biedronkowatych (*Coccinellidae*), stonkowatych (*Chrysomelidae*), ryjkowcowatych (*Curculionidae*) i kornikowatych (*Scolytidae*).
- Motyle: zieleńczyk ostrężynowiec (*Callophrys rubi*), dostojek malinowiec (*Argynnis paphia*), zawisek borowiec (*Hyloicus pinastri*), płamiec (*Abraxas sylvatica*), latolistek cytrynek (*Gonopteryx rhamni*), rusałka pawik (*Inachis io*), rusałka admirała (*Vanessa atalanta*), rusałka pokrzywnik (*Agrias urticae*), zorzynek rzeżuchowiec (*Anthocharis cardamines*), rusałka żałobnik (*Nymphalis Antiopa*). Rzadko obserwowany jest mieniak tęczowiec (*Apatura iris*).
- Błonkówki (*Hymenoptera*): mrówki (*Formicidae*), osy (*Vespidae*), bzygi (*Syrphidae*), trzmiele (*Bombus* spp.). Wszyscy przedstawiciele trzmieli podlegają ochronie prawnej.
- Ssaki: jelenie szlachetne (*Cervus elaphus*), sarny (*Capreolus capreolus*), dziki (*Sus scrofa*), lisy (*Vulpes vulpes*), kuny domowe (*Martes foina*), ryjówka aksamitna (*Sorex araneus*), łasice (*Mustela nivalis*), zające szaraki (*Lepus europaeus*), dzikie króliki (*Oryctolagus cuniculus*), wiewiórki (*Sciurus vulgaris*) i jeże europejskie (*Erinaceus europaeus*).
- Gady: padalec (*Anguis fragilis*), zaskroniec zwyczajny (*Natrix natrix*), jaszczurka żyworodna (*Lacerta vivipara*), zwinka (*Lacerta agilis*) - wszystkie znajdują się pod ochroną.
- Płazy: chronione żaby trawne (*Rana temporaria*), ropuchy zwyczajne (*Bufo bufo*), traszki zwyczajne (*Triturus vulgaris*).
- Ptaki (chronione): dzięcioły duże (*Picoides major*), sikorki sosnowki (*Parus ater*), świergotki drzewne (*Anthus trivialis*), pleszki (*Phoenicurus phoenicurus*), zięby (*Fringilla coelebs*), sójki (*Garulus glandarius*), sikory bogatki (*Parus major*), modraszki (*Parus careuleus*), trznadłe (*Emberiza citrinella*), kosy (*Turdus merula*) oraz ponadto bażanty (*Phasianus colchicus*), grzywacze (*Columba palumbus*).
- Zwierzęta wodne: ryby cierniki (*Gasterosteus aculeatus*), karasie srebrzyste (*Carasius auratus gibelio*) - odporne na zanieczyszczenie wód i brak tlenu. Rybostan zbiorników wód stojących to słonecznice (*Leucaspis delineatus*), karasie (*Carassius carassius*), liny (*Tinca tinca*), płocie (*Rutilus rutilus*), okonie (*Perca fluviatilis*) i inne. W strefie przybrzeżnej zbiorników występują przedstawiciele żab z grupy zielonych: żaba jeziorkowa (*Rana lessonae*) i wodna (*Rana esculenta*), a tylko wyjątkowo kumaki nizinne (*Bombina orientalis*).
- Ślimaki: błotniarka stawowa (*Lymnaea stagnalis*), błotniarka otułka (*Lymnaea glutinosa*), błotniarka moczarowa (*Lymnaea (Galba) truncatula*), zatoczek pospolity (*Planorbis planorbis*) i zatoczek rogowy (*Planorbis barbus*).
- Wążki (*Odonata*).
- Chrząszcze wodne: krętakowate (*Gyrinidae*), pływakowate (*Dytiscidae*) i flisakowate (*Halipidae*).

### Tereny otwarte

- Owady: pluskwiaki (*Homoptera*), muchówki (*Diptera*), błonkówki (*Hymenoptera*) i chrząszcze (*Coleoptera*).
- Pająki.
- Ptaki: skowronek polny (*Alauda arvensis*), czajka (*Vanellus vanellus*), pliszka siwa (*Motacilla alba*), kuropatwa (*Perdix perdix*), kawka (*Corvus monedula*), gawron (*Corvus frugilegus*), wrona siwa (*Corvus corone cornix*), bocian biały (*Ciconia ciconia*), pustułka (*Falco tinnunculus*).

- 
- Ssaki: zające szaraki (*Lepus europeas*), liczne gryzonie (*Rodentia*) i owadożerne (*Insectivora*), kret (*Talpa europaea*), sarny (*Capreolus capreolus*), myszy polne (*Apodemus agrarius*), norniki zwyczajne - polniki (*Microtus arvalis*).

#### **Awifauna (ogółem)**

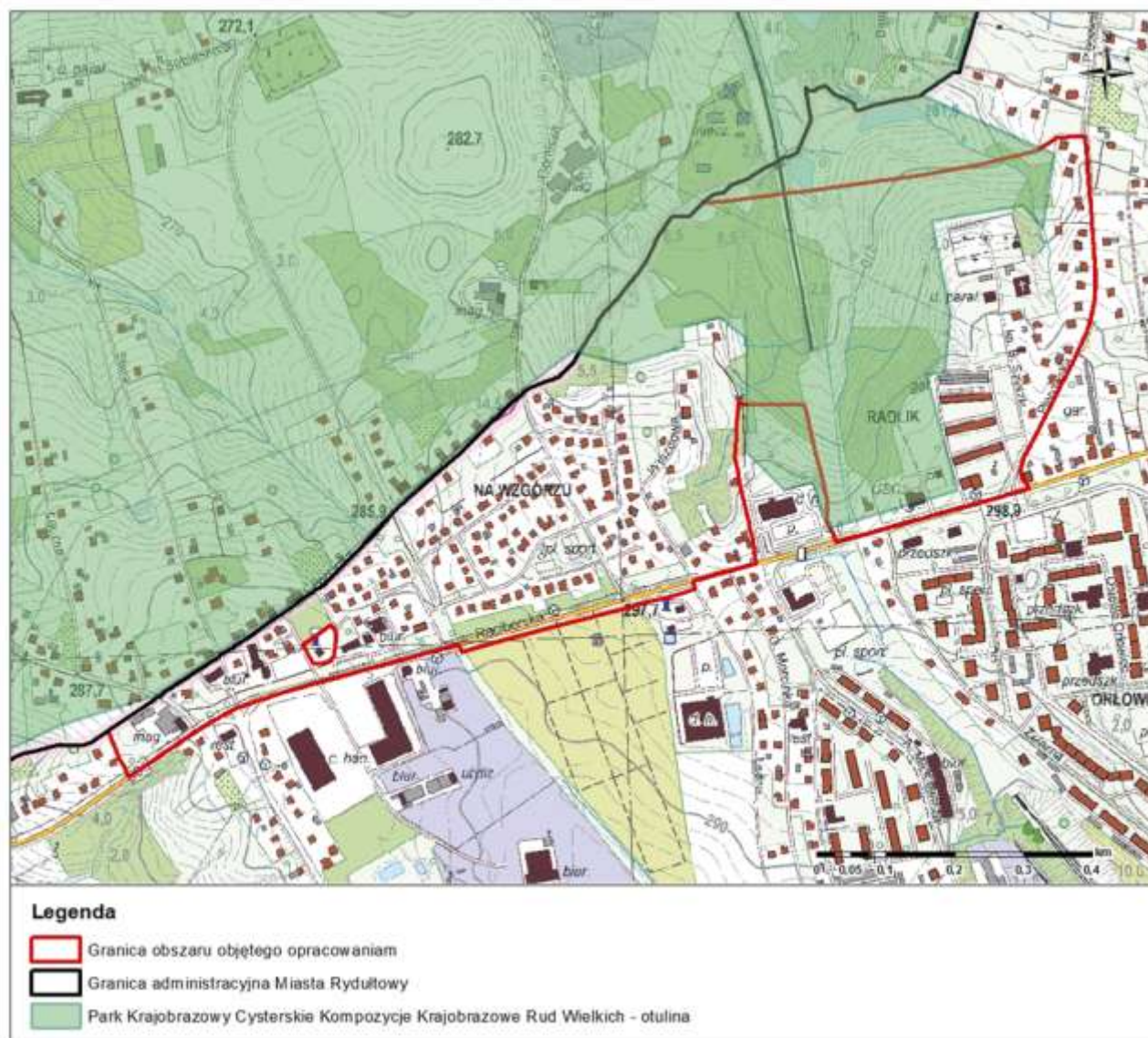
bażanty (*Phasianus colchicus*), bociany białe (*Ciconia ciconia*), czajki (*Vanellus vanellus*), dymówki (*Hirundo rustica*), gawrony (*Corvus frugilegus*), jaskółki oknówki (*Delichon urbica*), jerzyki (*Apus apus*), kaczki (*Anatidae*) właściwe i grążyce, kaczki krzyżówki (*Anas platyrhynchos*), kawki (*Corvus monedula*), kopciuszki (*Phoenicurus ochruros*), kormorany (*Phalacrocorax carbo*), kosy (*Turdus merula*), kukułki (*Cuculus canorus*), kuropatwy (*Perdix perdix*), mewy śmieszki (*Larus ridibundus*), mewy zwyczajne (*Larus canus*), modraszki (*Cyanistes caeruleus*), pliszki siwe (*Motacilla alba*), pustułki (*Falco tinnunculus*), rudziki (*Erithacus rubecula*), rybitwy zwyczajne (*Sterna hirundo*), sierpówki (*Streptopelia decaocto*), sikorki bogatki (*Parus major*), skowronki polne (*Alauda arvensis*), sójki (*Garrulus glandarius*), sroki (*Pica pica*), szpaki (*Sturnus vulgaris*), wrony siwe (*Corvus corone cornix*), wróble domowe (*Passer domesticus*), zięby (*Fringilla coelebs*) a także puszczyki (*Strix aluco*) i uszatki (*Asio otus*).

Bogactwo i różnorodność okazów ptaków obserwowanych na terenie Miasta Rydułtowy wynika między innymi z położenia pomiędzy korytarzami ekologicznymi ornitologicznymi, które stanowią główne szlaki migracyjne gatunków oraz położenia w niedalekiej odległości od większych zbiorników wodnych i ich zgrupowań (zbiornik Rybnicki, zbiorniki i stawy na terenie miejscowości: Lyski, Pstrężna, oraz Krzyżanowice, Lubomia, Gorzyce).

*Fauna rejonów zurbanizowanych Rydułtów ma typowy charakter fauny miejskiej i nie odbiega od fauny innych miast naszego regionu.*

#### **11. 3.1.10. Ochrona przyrody i korytarze ekologiczne**

W środkowo-wschodniej części przedmiotowego terenu, na terenach biologicznie czynnych, wskazuje się otulinę Parku Krajobrazowego Cysterskich Kompozycji Krajobrazowych Rud Wielkich. Otulina Parku Krajobrazowego Cysterskie Kompozycje Krajobrazowe Rud Wielkich obejmuje pas terenu w północnej części Miasta Rydułtowy. Jako Park Krajobrazowy Cysterskie Kompozycje Krajobrazowe Rud Wielkich objęto ochroną prawną zwarte połączenie lasów rudzkich i pszczyńskich, łąki i nieużytki towarzyszące gęstej sieci rzecznej, a także bardzo tu popularne stawy rybne oraz inne elementy przestrzenne, bezpośrednio lub pośrednio związane z zapoczątkowaną 750 lat temu działalnością Cystersów.



**Rysunek 9.** Formy ochrony przyrody

W granicach opracowania, jak i w granicach całego miasta, nie identyfikuje się układu korytarzy ekologicznych w ramach opracowania ECONET, jak również układu korytarzy ekologicznych województwa śląskiego<sup>12</sup>.

Natomiast na przedmiotowym terenie można wskazać lokalny korytarz ekologiczny, który wpasowuje się w układu miejskiego. Korytarz ten zarysowuje się na terenach biologicznie czynnych o charakterze zieleni nieurządzonej, zieleni leśnej, zieleni urządzonej w środkowo-wschodniej części przedmiotowego terenu. Częściowo tereny przebiegają na tunelu kolejowym. Korytarz wskazuje się przede wszystkim na terenach o oznaczeniu w zmianie planu: 1ZE, 2ZE, 6ZE, 5ZE, 3ZE, 1ZL, 3ZP, 4ZP.

<sup>12</sup> Parusel J.B., Skowrońska K., Wower A. 2008. Korytarze ekologiczne w województwie śląskim – koncepcja do planu zagospodarowania przestrzennego województwa. Ss. 113-120 (W:) Jędrzejewski W., Ławreszuk D. (red.) 2008. Ochrona łączności ekologicznej w Polsce. Materiały konferencji międzynarodowej „Wdrażanie koncepcji korytarzy ekologicznych w Polsce”. Zakład Badania Ssaków PAN. Białowieża. Ss. 308. Parusel J.B., Skowrońska K., Wower A. (red.). 2010. Korytarze ekologiczne w województwie śląskim – koncepcja do planu zagospodarowania przestrzennego województwa. Etap I. Centrum Dziedzictwa Przyrody Górnego Śląska. Katowice. Ss. 280 [maszynopis].

Wskazane tereny biologicznie czynne mają układ południkowy a ich kontynuacja w kierunku północnym i południowym, poza granicami opracowania, pozwala na efektywne przemieszczanie się organizmów i materii. Dodatkową funkcją pośrednią tej struktury zielonej jest możliwość przewietrzania terenu.

## **12. 3.1.11. Dziedzictwo kulturowe**

W obszarze objętym zmianą planu:

1. Obejmuje się ochroną w planie budynek przy ul. Raciborskiej 369,
2. Obejmuje się ochroną krzyże i kapliczki zabytkowe:
  - 1) krzyż kamienny położony na terenie 5ZP;
  - 2) krzyż kamienny cmentarny położony na terenie oznaczonym symbolem 1ZC.

## **12.1. Ocena potencjalnych zmian w środowisku w przypadku braku realizacji ustaleń zmiany miejscowego planu zagospodarowania przestrzennego**

Główne cele zmiany planu to przede wszystkim:

- ograniczenie układu komunikacyjnego i terenów obsługi komunikacji wskazanego w obowiązującym planie,
- częściowa zmiana przeznaczenia terenu oznaczonego w planie obowiązującym 1ZI na teren 1KS,
- podział terenu 2ZE
- poszerzenie terenu 6U
- wskazanie terenu K,
- wskazanie na terenie zamkniętym przeznaczeń 5ZE i 6ZE oraz ujawnienie istniejącego terenu KK
- aktualizację informacji i oznaczeń - złoża węgla kamiennego „Rydułtowy 1” ID 18592, obszaru górniczego „Rydułtowy II” i terenu górniczego „Rydułtowy II”, terenów zagrożonych osuwaniem się mas ziemnych (tereny zagrożone ruchami masowymi ziemi), osuwisk, stref od cmentarza ograniczających możliwości zagospodarowania (50 m, 150 m i 500 m), terenów zamkniętych ustalonych przez ministra właściwego do spraw transportu, granicy otuliny Parku Krajobrazowego Cysterskie Kompozycje Krajobrazowe Rud Wielkich.

Ponadto celem jest realizacja zapisów umieszczonych w projektowanym studium uwarunkowań i kierunków zagospodarowania przestrzennego.

Odnosząc się do aktualnego zagospodarowania przedmiotowego terenu, proponowane zmiany dotyczą nieznacznych modyfikacji funkcji terenów, przy jednoczesnym ich dominującego charakteru.

Układ drogowy przedmiotowego terenu nie będzie podlegać istotnym zmianom. Zachowana ma zostać istniejąca zieleń oraz tereny mieszkaniowe i usługowe (zgodnie ze stanem istniejącym i obowiązującymi dotychczas miejscowymi planami).

Proponowane w projekcie zmiany planu modyfikacje stanowią głównie kontynuację funkcji istniejącej na przedmiotowych terenach, jednocześnie propozycje te stanowią spójny i uzasadniony ekonomicznie i urbanistycznie kierunek rozwoju przedmiotowego obszaru, zgodnie z projektowanym Studium uwarunkowań i kierunków zagospodarowania przestrzennego.

Brak realizacji planowanej zmiany przeznaczenia terenu nie wpłynie na środowisko przyrodnicze. Tym samym brak realizacji ustaleń wynikających z opracowywanej zmiany miejscowego planu zagospodarowania przestrzennego nie będzie skutkowało pogorszeniem się kondycji środowiska przyrodniczego, w żadnym z jego elementów składowych. Można uznać, że brak realizacji zamierzeń planistycznych, przy zachowaniu aktualnego stanu zagospodarowania terenów, jest korzystny dla środowiska przyrodniczego.

## **1. Stan środowiska na obszarach objętych przewidywanym znaczącym oddziaływaniem**

Odnosząc się do aktualnego zagospodarowania przedmiotowego terenu, proponowane zmiany dotycząca nieznacznych modyfikacji funkcji terenów, przy jednoczesnym ich dominującego charakteru. Układ drogowy przedmiotowego terenu nie będzie podlegać istotnym zmianom. Zachowana ma zostać istniejąca zieleń oraz tereny mieszkaniowe i usługowe (zgodnie ze stanem istniejącym i obowiązującymi dotychczas miejscowymi planami).

Mając na względzie obecny stan środowiska przyrodniczego przedmiotowego terenu, jak i Miasta Rydułtowy ogółem, jego przekształcenie antropogeniczne, jak również uwzględniając ograniczenia zawarte w zapisach zmiany miejscowego planu zagospodarowania przestrzennego oraz przepisach odrębnych należy stwierdzić, iż realizacja projektu zmiany planu może być związana z **umiarkowanym** oddziaływaniem na środowisko przyrodnicze.

## **2. Istniejące problemy ochrony środowiska istotne z punktu widzenia realizacji projektowanego dokumentu, w szczególności dotyczące obszarów podlegających ochronie na podstawie ustawy z dnia 16 kwietnia 2004 r. o ochronie przyrody**

### **2.1. Zagrożenie jakości powietrza atmosferycznego oraz zagrożenie topoklimatu**

Zagrożenia jakości powietrza atmosferycznego oraz zagrożenia topoklimatu, ze względu na charakter oddziaływania oraz zmienność w czasie i przestrzeni, zostały rozpatrzone kompleksowo w odniesieniu do całej jednostki administracyjnej ogółem – dla całego Miasta Rydułtowy.

Na kształtowanie się jakości powietrza na terenie Miasta wpływa zapylenie i zadymienie atmosfery będące konsekwencją uprzemysłowienia regionu Śląska. Kierunek i prędkość wiatru decydują o napływie zanieczyszczeń z zewnątrz, natomiast cisze niekorzystnie wpływają na przewietrzanie terenu i powodują lokalny wzrost koncentracji zanieczyszczeń.

Układ wiatrów jest przyczyną różnego kształtowania stanu sanitarnego powietrza w regionie. Rzeczywisty stan zanieczyszczenia atmosfery badany jest przez służby sanitarno-epidemiologiczne. Jakość powietrza w danym miejscu jest uzależniona od wielu czynników, o charakterze naturalnym i sztucznym. Podstawowych informacji dotyczących stanu jakości powietrza dostarcza Wojewódzki Inspektorat Ochrony Środowiska w Katowicach. W ramach realizowanego systemu monitoringu jakości powietrza zbierane są dane dotyczące stężenia w powietrzu m.in. dwutlenku siarki i tlenku węgla. Ze względu na odległość posiłkowano się danymi z dwóch stacji pomiarowych: Rybnik, ul. Borki i Wodzisław Śląski, ul. Gałczyńskiego.

Szczegółowe informacje z zakresu rodzaju emisji zanieczyszczeń oraz wielkość emisji dla większych zakładów oraz instytucji na terenie Miasta Rydułtowy winny być zestawione w kartach korzystania ze środowiska, sporządzanych przez podmioty korzystające ze środowiska zgodnie z Rozporządzenie Ministra Środowiska z dnia 22 września 2010 r. w sprawie wzoru oraz zawartości i układu publicznie dostępnego wykazu danych o dokumentach zawierających informacje o środowisku i jego ochronie (Dz. U. z 2010 r. nr 186 poz. 1249).

Zagrożeniem dla jakości powietrza atmosferycznego są lokalne źródła niskiej emisji z prywatnych i osiedlowych palenisk oraz układ komunikacyjny. Uciążliwym źródłem zanieczyszczeń powietrza na terenie Miasta jest emisja substancji toksycznych pochodzących z procesów spalania paliw dla pokrycia potrzeb grzewczych, stanowiąca źródło niskiej emisji. Podstawowym nośnikiem energii cieplnej dla istniejącej zabudowy mieszkaniowej, niepodłączonej do systemu ciepłowniczego jest paliwo stałe, przede wszystkim węgiel kamienny. Nadal niewielki udział zapotrzebowania na energię pokrywany jest przez kotły gazowe. Olej opałowy, gaz płynny czy biomasa – należąca do grupy nośników energii odnawialnej – przyjmowane jako proekologiczne, wykorzystywane są sporadycznie. Poza wymienionymi źródłami energetycznymi na terenie Miasta zlokalizowanych jest szereg kotłowni lokalnych zaopatrujących w ciepło zakłady przemysłowe,

obiekty użyteczności publicznej, obiekty strefy usług, wykorzystujące jako nośniki energii paliwo węglowe, olej opałowy lub sporadycznie gaz ziemny.

W Mieście funkcjonuje Aktualizacja planu gospodarki niskoemisyjnej Miasta Rydułtowy (Uchwała Nr 43.407.2018 Rady Miasta Rydułtowy z dnia 24 maja 2018 r.). Przyjmując za treścią dokumentu, celem Planu Gospodarki Niskoemisyjnej jest zinventaryzowanie emisji z poszczególnych sektorów występujących na terenie gminy a także wskazanie działań mających na celu obniżenie wyżej wymienionego poziomu emisji do roku 2020 w stosunku do roku bazowego.

Na stan atmosfery w Mieście mają również wpływ zanieczyszczenia komunikacyjne. Emisja zanieczyszczeń komunikacyjnych ma charakter liniowy, a jej główne natężenie znajduje się w pobliżu szlaków komunikacyjnych oraz obszarów z zabudową mieszkaniową. Oddziałują na środowisko w najbliższym otoczeniu drogi, a ich wpływ gwałtownie maleje wraz z odległością. Na znacznych odcinkach dróg występują zaniżone parametry techniczne ciągów układu drogowego w stosunku do pełnionych funkcji oraz nienajlepszy stan nawierzchni. Wpływa to na ograniczanie płynności ruchu i zwiększenie poziomu emisji spalin.

Reasumując struktura zanieczyszczeń emitowanych do atmosfery na terenie Rydułtów obejmuje głównie emisje ze źródeł energetycznych oraz takie zanieczyszczenia jak: pyły, dwutlenek siarki, tlenki azotu, tlenek węgla oraz benzoalfa-piren.

Dla kształtowania się topoklimatu analizowanego terenu duże znaczenie mają panujące warunki meteorologiczne, m.in.:

1. opad atmosferyczny, który na skutek wymywania zanieczyszczeń wpływa na poprawę jakości powietrza,
2. prędkość wiatru decydująca o prędkości przemieszczania się zanieczyszczeń i przewietrzaniu terenu,
3. temperatura przy powierzchniowej warstwy powietrza, warunkująca ilość emitowanych zanieczyszczeń ze źródeł grzewczych w okresie zimowym,
4. pionowy rozkład temperatury, który decyduje o rozprzestrzenianiu się zanieczyszczeń - inwersja temperatur, kiedy temperatura powietrza rośnie wraz z wysokością, co utrudnia przemieszczaniu się zanieczyszczeń do góry, zanieczyszczenia gromadzą się wówczas w przy powierzchniowej warstwie atmosfery,
5. promieniowanie słoneczne – przemiana związków obecnych w powietrzu, powstanie zanieczyszczeń wtórnych.

### **Odnawialne źródła energii**

Według Programu ochrony środowiska Miasta Rydułtowy niezbędne jest zwiększenie udziału energii ze źródeł odnawialnych w bilansie paliwowo energetycznym (m.in. budowa kolektorów słonecznych i rozwój upraw roślin energetycznych).

Możliwości wykorzystania odnawialnych zasobów paliw i energii są w Rydułtowach nieznaczące (brak możliwości wykorzystania energii: wiatru - ze względu na zbyt niską średnioroczną prędkość wiatru, geotermalnej - brak potencjału, biomasy - możliwość wykorzystania drewna w małych i średnich kotłowniach oraz biogazu - mały potencjał wykorzystania biogazu z biogazowni rolniczych).

W zakresie warunków do wykorzystania kolektorów słonecznych na terenie Miasta określa się je na średnio dogodnie i dogodne. W pełni uzasadnione jest stosowanie instalacji solarnych do przygotowania ciepłej wody użytkowej i podgrzewania powietrza. W Mieście Rydułtowy istnieją lokalne instalacje solarne wykorzystywane na cele przygotowania ciepłej wody użytkowej (c.w.u.) oraz ogniwa fotowoltaiczne. Dodatkowo, zlokalizowane są również instalacje z pompami ciepła (powietrzne i gruntowe). W 2014 roku na budynkach użyteczności publicznej (Zespół Szkół w Rydułtowach, Publiczne Przedszkola nr 2, 3, 4) zainstalowane zostały instalacje solarne na potrzeby przygotowywania ciepłej wody użytkowej. Ponadto Miasto posiada jedną instalację fotowoltaiczną generującą energię elektryczną z promieniowania

słonecznego na obiekcie Gimnazjum nr 1 przy ul. Strzelców Bytomskich 13. Zaprojektowany układ generuje moc szczytową na poziomie 21,76 kW i składa się z dwóch układów cienkowarstwowych paneli montowanych na południowej elewacji budynku oraz układu polikrystalicznych ogniw krzemowych zamontowanych na dachu budynku. Aktualnie całość energii wyprodukowanej wykorzystywana jest na bieżące funkcjonowanie budynku.

Kierunki zagospodarowania przestrzennego sporządzanego Studium wprowadzają możliwość rozmieszczenia urządzeń wytwarzających energię z odnawialnych źródeł energii o mocy przekraczającej 100 kW (OZE), przy czym wyrażanie zaznaczono, iż mogą to być wyłącznie urządzenia fotowoltaiczne wytwarzające energię z słońca. Na terenach wskazanych w Studium dla lokalizacji farm lub innych urządzeń fotowoltaicznych instalacje i urządzenia mogą być sytuowane w poziomie terenu i na dachach budynków.

Na terenie Miasta począwszy od listopada 2016 r. wykorzystywany jako paliwo jest metan, pochodzący z procesu odmetanowania pokładów węgla. Inwestycję w postaci zabudowy agregatu prądotwórczego na gaz z odmetanowania kopalni wraz z budową nowego gazociągu łączącego stację odmetanowania z silnikiem gazowym prowadziła PGG Oddział ROW Ruch „Rydułtowy”. Efektem gospodarczego wykorzystania metanu jest produkcja energii elektrycznej i ciepłej. W zakresie energii metanu istnieje niewykorzystany potencjał tego gazu z odmetanowania pokładów węgla, odprowadzanego obecnie do atmosfery. Ciepłownia Rydułtowy Sp. z o.o. rozważa możliwość energetycznego wykorzystania metanu z pokładów węgla.

Ciekawą alternatywą jest ponadto możliwość wykorzystania ciepła odpadowego z instalacji przemysłowych.

Miasto Rydułtowy uzyskało dofinansowanie :

1. na projekt związany z poprawą jakości powietrza w konkursie nr RPSL.04.01.03-IZ.01-24-199/17 z poddziałania 4.1.3. Odnawialne źródła energii. Projekt dotyczy 341 instalacji odnawialnych źródeł energii (252 wniosków mieszkańców – nabór odbył się w roku 2018). Instalacje obejmują 166 instalacji fotowoltaicznych, 29 instalacji solarnych, 21 pompy ciepła c.w.u. i 125 kotłów na biomase;
2. na projekt „Łączymy z energią” - montaż instalacji OZE dla budynków mieszkalnych na terenie Subregionu Zachodniego Województwa Śląskiego”. Projekt „Łączymy z energią” w zakresie Miasta Rydułtowy dotyczy 179 instalacji odnawialnych źródeł energii. W ramach tego projektu na terenie miasta Rydułtowy realizowane są 133 wnioski mieszkańców, w ramach których zostaną zamontowane:
  - 92 instalacje fotowoltaiczne,
  - 18 pomp ciepła do cwu,
  - 96 kotłów na pellet.

### **3. 5.1.1. Ocena skutków projektowanych ustaleń**

Przyjmując ustalenia zawarte w sporządzanej zmianie miejscowego planu zagospodarowania przestrzennego nie przewiduje się powstania nowych, istotnych źródeł zanieczyszczeń pyłowych i gazowych, które miałyby mieć wpływ na pogorszenie obecnych warunków aerosanitarnych. Odnosząc się do aktualnego zagospodarowania przedmiotowego terenu, proponowane zmiany dotyczącą nieznacznych modyfikacji funkcji terenów, przy jednoczesnym ich dominującego charakteru. Układ drogowy przedmiotowego terenu nie będzie podlegać istotnym zmianom. Zachowana ma zostać istniejąca zieleń oraz tereny mieszkaniowe i usługowe (zgodnie ze stanem istniejącym i obowiązującymi dotychczas miejscowymi planami).

Ocenia się, iż może dojść do nieznacznego zwiększenia ilości punktowych źródeł zanieczyszczeń powietrza atmosferycznego emitujących szkodliwe związki powstające w procesie grzewczym i podczas użytkowania. Obszar nadal obsługiwać będą drogi: publiczne i ciąg pieszo-jezdny, które stanowią mogą liniowe źródła emisji zanieczyszczeń w postaci spalin samochodowych. W związku z obserwowaną tendencją do ciągłego wzrostu liczby pojazdów należy się liczyć z tym, że obszary zlokalizowane przy ciągach komu-

nikacyjnych mogą być narażone przy niekorzystnych warunkach atmosferycznych na ponadnormatywne stężenia zanieczyszczeń takich jak NO<sub>2</sub>, SO<sub>2</sub>, pył, CO, węglowodory alifatyczne i aromatyczne. Zanieczyszczenia mogą tutaj być również nawiewane z terenów przyległych zgodnie z dominującym kierunkiem wiatrów (głównie południowego i południowo-zachodniego).

Ustalenia zawarte w sporządzanej zmianie miejscowego planu zagospodarowania przestrzennego nie powinny dodatkowo wpłynąć na zmianę topoklimatu analizowanego obszaru. Wprowadzenie i intensyfikacja zabudowy oraz wzrost powierzchni utwardzonych, kosztem zmniejszenia powierzchni pokrytej roślinnością, powodujące zmianę warunków mikroklimatycznych w kierunku typowym dla terenów zabudowanych, ocenia się na poziomie nieznacznym.

Sezonowo, w okresie grzewczym może dochodzić do podwyższenia stężeń zanieczyszczeń energetycznych związanych z indywidualnym system grzewczym budynków. Wpływa to na charakterystyczne dla okresu zimowego pogorszenie warunków sanitarnych powietrza. Spalanie w paleniskach domowych materiałów gorszej jakości oraz korzystanie z kotłów, pieców niższej klasy efektywności energetycznej może wpływać na emisję wielu groźnych związków organicznych, w tym głównie dioksyn i furanów. Niska emisja powoduje wzrost stężeń dwutlenku siarki i pyłu zawieszzonego w sezonie grzewczym.

#### **4. 5.1.2. Rozwiązania eliminujące, zapobiegające, kompensujące lub ograniczające negatywne uciążliwości**

W zakresie rozwiązań eliminujących, zapobiegających, kompensujących czy też ograniczających negatywne uciążliwości a tym samym poprawiające stan powietrza wymienia się:

- zachowanie standardów w zakresie ilości i jakości emitowanych spalin,
- korzystanie z lepszych jakościowo paliw spalanych w domowych, osiedlowych kotłach, piecach i kotłowniach,
- wyeliminowanie uciążliwych lub wadliwych urządzeń grzewczych na rzecz niskoemisyjnych kotłów,
- przyłączenie i korzystanie z lokalnej sieci zaopatrującej w ciepło,
- stosowanie proekologicznych źródeł energii dla wszystkich obiektów kubaturowych,
- termomodernizację obiektów,
- właściwą utylizację odpadów,
- modernizację, unowocześnienie szlaków komunikacyjnych.

#### **4.1. Zagrożenie środowiska emisją hałasu**

Hałasem jest każdy niepożądany, nieprzyjemny, dokuczliwy, a nawet szkodliwy dźwięk, który praktycznie towarzyszy każdej działalności człowieka. Powszechność występowania hałasu powoduje wiele negatywnych skutków, szczególnie dla jakości życia i zdrowia człowieka.

Ochrona przed hałasem dotyczy metod i sposobów zarówno w strefie emisji (powstawania), jak i imisji (odbioru) hałasu. Zgodnie z ustawą *Prawo ochrony środowiska*, ochrona przed hałasem polega na zapewnieniu jak najlepszego stanu akustycznego środowiska poprzez utrzymanie poziomu hałasu poniżej dopuszczalnego lub, co najmniej na tym poziomie oraz zmniejszenie poziomu, co najmniej do dopuszczalnego, gdy nie jest on dotrzymany.

Dopuszczalne poziomy hałasu muszą stanowić bezwzględnie przestrzeganą normę w odniesieniu do terenów chronionych określonych w Rozporządzeniu Ministra Środowiska z dnia 14 czerwca 2007 r. w sprawie dopuszczalnych poziomów hałasu w środowisku (tj. Dz. U. 2014 poz. 112). Są one zależne od funkcji urbanistycznej, jaką spełnia dany teren oraz od pory doby.

Na terenie objętym opracowaniem głównymi źródłami hałasu są:

- a) komunikacja drogowa - liniowe źródło hałasu



Hałas komunikacyjny związany z komunikacją kołową. Głównym emitery hałasu są pojazdy poruszające się po drogach utwardzonych. Największy wpływ na kształtowanie poziomu hałasu drogowego mają parametry źródła, tj. parametry ruchu drogowego, natężenie ruchu, udział pojazdów ciężkich oraz prędkość pojazdów. Bardzo duży wpływ odgrywa stan techniczny pojazdów oraz stan nawierzchni drogi. Poza wymienionymi czynnikami dodatkowy wpływ na poziom emitowanego hałasu ma też płynność ruchu i styl jazdy. O wielkości natężenia hałasu decydują również: ukształtowanie terenu, odległość odbiorcy od jezdni, kształt i sposób pokrycia terenu (asfalt, beton, roślinność itp.), sposób jego zagospodarowania oraz ewentualne przeszkody. Zwiększone natężenie ruchu drogowego na terenie opracowania, poza ruchem tranzytowym, występuje w godzinach porannych i popołudniowych, w czasie dojazdów do miejsc pracy czy nauki.

b) komunikacja kolejowa - liniowe źródło hałasu

Hałas związany z komunikacją kolejową. Hałas powstający wzdłuż linii kolejowych jest bezpośrednio związany z ruchem pociągów. Przez Rydułtowy przebiega linia kolejowa nr 140 Katowice Ligota – Nędza, niezaliczona do linii o znaczeniu państwowym (pierwszorzędna, pasażersko-towarowa, zelektryfikowana, jednotorowa – w rejonie stacji Rydułtowy i bocznicy KWK ROW Ruch Rydułtowy jest wielotorowa). Linia ta na odcinku 727 m przebiega w tunelu. Poziom i zasięg oddziaływania akustycznego jest uzależniony od rodzaju składu taboru kolejowego poruszającego na tym odcinku, prędkości przejazdu, długością składów i przede wszystkim ich stanem technicznym, a także położeniem poziomu torowiska względem terenów otaczających. Dla kolei zelektryfikowanej hałas kolejowy kształtuje się na jednakowym poziomie na obszarze całego kraju. Badania wykonane na tego typu liniach, wykazują przekroczenia dopuszczalnego poziomu hałasu (tj. 50 dB dla pory nocnej) w odległości 150 m od skrajnego toru. Lokalnie mogą wystąpić niekorzystne zmiany ze względu na stan infrastruktury (torowiska), prędkości przejazdu, rodzaju taboru kolejowego, stanu taboru kolejowego, położenia torowiska (nasyp, wąwóz, teren płaski).

W tabeli poniżej zebrano wartości dopuszczalne dla terenów podlegających ochronie przed oddziaływaniem akustycznym.

**Tabela 5** Dopuszczalne poziomy hałasu w środowisku powodowanego przez poszczególne grupy hałasu, z wyłączeniem hałasu powodowanego przez starty, lądowania i przeloty statków powietrznych oraz linie elektroenergetyczne wyrażone wskaźnikiem  $L_{DWN}$  i  $L_N$ , które to wskaźniki mają zastosowanie do prowadzenia długookresowej polityki w zakresie ochrony przed hałasem

Rodzaj terenu	Dopuszczalny długookresowy średni poziom dźwięku A w dB			
	Drogi lub linie kolejowe		Pozostałe obiekty i działalność będąca źródłem hałasu	
	$L_{DWN}$ przedział czasu odniesienia równy wszystkim dobom w roku	$L_N$ przedział czasu odniesienia równy wszystkim porom nocy	$L_{DWN}$ przedział czasu odniesienia równy wszystkim dobom w roku	$L_N$ przedział czasu odniesienia równy wszystkim porom nocy
a) Tereny zabudowy mieszkaniowej jednorodzinnej b) Tereny zabudowy związanej ze stałym lub czasowym pobytem dzieci i młodzieży c) Tereny domów opieki społecznej	64	59	50	40
a) Tereny zabudowy mieszkaniowej wielorodzinnej i zamieszkania zbiorowego b) Tereny zabudowy zagrodowej	68	59	55	45

c) Tereny rekreacyjno-wypoczynkowe				
d) Tereny mieszkaniowo-usługowe				

Reasumując, należy stwierdzić, iż głównym źródłem wzmożonego hałasu w granicach opracowania są: linia kolejowa i związany z nią ruch pojazdów szynowych oraz sieć dróg i związany z nią ruch pojazdów kołowych (powodujący lokalnie przekroczenia dopuszczalnych poziomów hałasu). Nie przewiduje się istotnego, możliwego do odnotowania, pogorszenia warunków akustycznych.

W granicach opracowania identyfikuje się tereny podlegających ochronie akustycznej

1) tereny MW, MN, gdzie obowiązują standardy jak dla terenów mieszkaniowo – usługowych.

### **1.1 5.2.1. Ocena skutków projektowanych ustaleń**

Przyjmując ustalenia zawarte w sporządzanej zmianie miejscowego planu zagospodarowania przestrzennego w zakresie warunków akustycznych na przedmiotowym terenie znaczenie będzie mieć charakter działalności prowadzonej na poszczególnych terenach. Natężenie hałasu i jego rodzaj będzie ściśle związane z charakterem działalności realizowanej na danej jednostce przestrzennej.

Obecnie głównym źródłem wzmożonego hałasu w granicach opracowania są: linia kolejowa i związany z nią ruch pojazdów szynowych oraz sieć dróg i związany z nią ruch pojazdów kołowych (powodujący lokalnie przekroczenia dopuszczalnych poziomów hałasu). Nie przewiduje się istotnego, możliwego do odnotowania, pogorszenia warunków akustycznych. Jedynie jako czasowe wzmożone źródła hałasu wskazać można okres realizacji szczegółowych zamierzeń planistycznych.

### **1.2 5.2.2. Rozwiązania eliminujące, zapobiegające, kompensujące lub ograniczające negatywne uciążliwości**

W zakresie rozwiązań eliminujących, zapobiegających, kompensujących czy też ograniczających negatywne uciążliwości związane z warunkami akustycznymi na przedmiotowym terenie wymienia się:

- poprawę parametrów nawierzchni dróg na przedmiotowym obszarze i ewentualne wprowadzenie ograniczeń prędkości (w zależności od odpowiednich organów), co poprawi komfort akustyczny w związku z ograniczeniem hałasu komunikacyjnego,
- dążenie do poprawy jakości parametrów linii kolejowych oraz wymianę taboru kolejowego na nowocześniejszy (o ile możliwe jest podjęcie dyskusji z operatorem linii),
- utrzymanie roślinności na terenach biologicznie czynnych, która jednocześnie pełni funkcje izolacyjne i pozwala na odseparowanie terenów potencjalnie uciążliwych akustycznie od terenów związanych ze stałym bądź czasowym pobylem ludności.

### **4.2. Zagrożenie środowiska wibracjami**

Źródła wibracji można podzielić na dwa główne rodzaje:

- a) Wibracje pochodzące od narzędzi i urządzeń;
- b) Wibracje przenoszone z podłoża, np. z drgających platform, podłóg, siedzeń w pojazdach mechanicznych itp.

---

W granicach opracowania wskazuje się ogólne źródła wibracji, jakie mogą oddziaływać budynki i przebywającą w niej ludność oraz infrastrukturę:

ruch pojazdów kołowych, w szczególności pojazdów ciężarowych, transportujących ładunki o znacznej wadze i gabarytach,

ruch pojazdów szynowych.

Nie wskazuje się jednoznacznie szczególnie uciążliwych źródeł wibracji, które będą wprowadzone w projekcie miejscowego planu zagospodarowania przestrzennego. Ponadto nie wskazuje się istotnych źródeł wibracji w bezpośrednim otoczeniu przedmiotowego terenu.

### **1.3 5.3.1. Ocena skutków projektowanych ustaleń**

Przyjmując ustalenia zawarte w sporządzanej zmianie miejscowego planu zagospodarowania przestrzennego nie wskazuje się jednoznacznie istotnych źródeł wibracji na przedmiotowym terenie oraz w jego bezpośrednim otoczeniu.

### **1.4 5.3.2. Rozwiązania eliminujące, zapobiegające, kompensujące lub ograniczające negatywne uciążliwości**

Przyjmując ustalenia zawarte w sporządzanej zmianie miejscowego planu zagospodarowania przestrzennego nie określa rozwiązań eliminujących, zapobiegających, kompensujących lub ograniczających negatywne uciążliwości projektowanych ustaleń w zakresie zagrożeń środowiska wibracjami.

### **4.3. Zagrożenie środowiska emisją niejonizującego promieniowania elektromagnetycznego**

Promieniowaniem niejonizującym nazywamy takie promieniowanie, którego energia oddziałuje na każde ciało materialne (w tym także na ciało człowieka) nie powodując w nim procesu jonizacji. Związane jest ściśle ze zmianami pola elektromagnetycznego.

Promieniowanie niejonizujące obecnie uważa się za jedno z poważniejszych zanieczyszczeń środowiska. Promieniowanie powstaje przede wszystkim w wyniku działania sieci i urządzeń elektroenergetycznych, instalacji radiokomunikacyjnych, radionawigacyjnych i radiolokacyjnych oraz innych instalacji elektrycznych. Negatywny wpływ energii elektromagnetycznej przejawia się tak zwanym efektem termicznym, który, w przypadku silnych źródeł, może powodować zmiany biologiczne (np. zmianę właściwości koloidalnych w tkankach).

Źródła niejonizującego promieniowania elektromagnetycznego oddziałujące na środowisko mogą mieć charakter liniowy lub punktowy. Elektromagnetyczne promieniowanie niejonizujące występuje w zakresie częstotliwości od 1 Hz do  $10^{16}$  Hz. Z punktu widzenia ochrony środowiska istotne znaczenie mają źródła liniowe na przykład linie elektroenergetyczne o napięciu znamionowym wynoszącym 110 kV lub wyższym oraz źródła punktowe - urządzenia emitujące elektromagnetyczne promieniowanie niejonizujące w zakresie częstotliwości 0,1-300 000 MHz, do których należą:

- stacje transformatorowe o napięciu znamionowym powyżej 110 kV,
- urządzenia radiokomunikacyjne, radionawigacyjne i radiolokacyjne.

Intensywny rozwój źródeł pól elektromagnetycznych powoduje zarówno ogólny wzrost poziomu tła promieniowania elektromagnetycznego w środowisku, jak też powiększanie się liczby i powierzchni obszarów o podwyższonym poziomie natężenia promieniowania.

Zagrożenie promieniowaniem niejonizującym może być stosunkowo łatwo wyeliminowane lub ograniczone poprzez zapewnienie odpowiedniej separacji przestrzennej człowieka od pól przekraczających określone wartości graniczne.

Rozporządzenie Ministra Klimatu z dnia 17 lutego 2020 r. w sprawie sposobów sprawdzania dotrzymania dopuszczalnych poziomów pól elektromagnetycznych w środowisku (Dz. U. z 2020 r. poz. 258) określa dla terenów przeznaczonych pod zabudowę mieszkaniową odrębną wartość składowej elektrycznej pola elektromagnetycznego 50 Hz w wysokości 1kV/m. Dla pozostałych terenów, na których przebywanie ludności jest dozwolone bez ograniczeń ww. rozporządzenie określa wysokość składowej elektrycznej pola elektromagnetycznego o częstotliwości 50 Hz w wysokości 10 kV/m, natomiast składowej magnetycznej w wysokości 60 A/m. Dla pól elektromagnetycznych w zakresie częstotliwości 300 MHz do 300 GHz (zakres częstotliwości sieci telefonii komórkowej) dopuszczalna wartość składowej elektrycznej wynosi 7 kV/m, natomiast gęstość mocy 0,1 W/m<sup>2</sup>.

W odniesieniu do przedmiotowego terenu nie identyfikuje się źródeł promieniowania elektromagnetycznego.

## **1.5 5.4.1. Ocena skutków projektowanych ustaleń**

Przyjmując ustalenia zawarte w sporządzanej zmianie miejscowego planu zagospodarowania przestrzennego w granicach opracowania nie są zlokalizowane potencjalne źródła niejonizującego promieniowania elektromagnetycznego.

## **1.6 5.4.2. Rozwiązania eliminujące, zapobiegające, kompensujące lub ograniczające negatywne uciążliwości**

Przyjmując ustalenia zawarte w sporządzanej zmianie miejscowego planu zagospodarowania przestrzennego nie określa rozwiązań eliminujących, zapobiegających, kompensujących lub ograniczających negatywne uciążliwości związane z emisją niejonizującego promieniowania elektromagnetycznego.

### **4.4. Zagrożenie powierzchni ziemi i pokrywy glebowej**

Gleby związane są bezpośrednio z budową geologiczną i rzeźbą terenu. Ponadto wpływ na stan i jakość gleb ma również pośrednio czynnik ludzki. Gleby w Rydułtowach wytworzyły się na niejednorodnym podłożu. Na całym obszarze Miasta (wśród gleb o genezie naturalnej) dominują gleby bielcowe i pseudobielcowe oraz gleby płowe.

Powierzchnia ziemi i pokrywa glebowa uległy znacznym przekształceniom w wyniku działalności człowieka. Zaznacza się udział obszarów o glebach przekształconych mechanicznie (o wymieszanych profilach genetycznych i/lub o skróconym profilu) oraz gleb antropogenicznych i terenów bezglebowych. Na obszarach znacznie przeobrażonych, silnie zainwestowanych bądź zabudowanych występują grunty antropogeniczne, a gleby wskutek deformacji powierzchni, zmiany stosunków wodnych i zanieczyszczeń atmosferycznych zostały przekształcone (zawodnione, zakwaszone, osuszone). Występują ponadto utwory typolo-

gicznie zaliczone do urbisoli i ekranosoli (gleb przykrytych). Powierzchnie przykrywające mają tu zazwyczaj postać asfaltu, bruku lub litego betonu.

W granicach obszaru objętego opracowaniem występują osuwiska oraz tereny zagrożone osuwaniem się mas ziemnych. Tereny te zlokalizowane są głównie we wschodniej i częściowo centralnej części obszaru.

## 1.7

### 1.8 5.5.1. Ocena skutków projektowanych ustaleń

Przyjmując ustalenia zawarte w sporządzanej zmianie miejscowego planu zagospodarowania przestrzennego na zagrożenie powierzchni ziemi i pokrywy glebowej wpływ ma stała presja antropogeniczna. Odnosząc się do aktualnego zagospodarowania przedmiotowego terenu, proponowane zmiany dotyczą nieznacznych modyfikacji funkcji terenów, przy jednoczesnym ich dominującego charakteru. Układ drogowy przedmiotowego terenu nie będzie podlegać istotnym zmianom. Zachowana ma zostać istniejąca zieleń oraz tereny mieszkaniowe i usługowe (zgodnie ze stanem istniejącym i obowiązującymi dotychczas miejscowymi planami).

Przekształcenia przejawiać się mogą m. in. w częściowym lub całkowitym zdarciu poziomów genetycznych, ich wymieszaniu między sobą lub wymieszaniu z materiałem obcym, zasypaniu, zagęszczeniu. Okrojone powierzchnie biologicznie czynne ograniczają możliwości infiltracji wód w głąb ziemi i równocześnie jest związane ze wzrostem spływu wód deszczowych z terenów utwardzonych.

### 1.9 5.5.2. Rozwiązania eliminujące, zapobiegające, kompensujące lub ograniczające negatywne uciążliwości

W zakresie rozwiązań eliminujących, zapobiegających, kompensujących czy też ograniczających negatywne uciążliwości związane z zagrożeniem powierzchni ziemi i pokrywy glebowej wymienia się:

- ustanowienie i zachowanie właściwego współczynnika powierzchni biologicznie czynnych, niebędących obszarami nieprzepuszczalnymi dla infiltrującej wody,
- rozsądne gospodarowanie gruntami przeznaczonymi na przekształcenie na tereny o charakterze antropogenicznym, zurbanizowanym,
- zabiegi zmierzające do zachowania bądź odtwarzania pokrywy glebowej,
- ograniczenie zabiegów niwelacyjnych jedynie do koniecznych bądź zachowanie stosunkowego urozmaicenia rzeźby terenu nawiązującej do form naturalnych, charakterystycznych dla lokalizacji obszaru.

## 4.5. Emisja odpadów

Ustawa z dnia 14 grudnia 2012 r. o odpadach (t. j. Dz. U. z 2021 r. poz. 779 z późn. zm.) narzuciła na gminy obowiązek przejęcia odpadów komunalnych z nieruchomości zamieszkałych oraz obiektów usługowych i produkcyjnych, a więc od dnia 1 lipca 2013 roku, gmina jest odpowiedzialna za cały proces gospodarowania odpadami. gmina wybiera w drodze przetargu jedną firmę, której zadaniem jest odbieranie odpadów komunalnych zmieszanych (pojemniki) i segregowanych (worki) z nieruchomości zamieszkałych.

W Mieście Rydułtowy wytwarza się rocznie około 9 tys. ton odpadów (bez odpadów wydobywczych), w tym około 15 ton odpadów niebezpiecznych. Na terenie Miasta nie funkcjonują instalacje do odzy-

sku lub unieszkodliwiania odpadów komunalnych. Niesegregowane (zmieszane) odpady komunalne są przekazywane do instalacji komunalnej zlokalizowanej w Knurowie.

Punkt Selektywnego Zbierania Odpadów Komunalnych znajduje się przy ul. Jesionowej i funkcjonuje od września 2015 r. Do PSZOKu mieszkańcy mogą oddawać odpady t.j. papier, tworzywa sztuczne, opakowania wielomateriałowe, metale, szkło, odpady niebezpieczne, zużyty sprzęt elektryczny i elektroniczny, meble i inne odpady wielkogabarytowe, zużyte opony, odpady budowlane i rozbiórkowe stanowiące odpady komunalne, odpady komunalne ulegające biodegradacji, w tym odpady zielone, z wyłączeniem odpadów kuchennych ulegających biodegradacji oraz przeterminowane leki oraz odpady niebezpieczne. Od listopada 2019 w PSZOKu przyjmowane są również odpady tekstyliów i odzieży oraz odpady niekwalifikujące się do odpadów medycznych powstałe w gospodarstwie domowym w wyniku przyjmowania produktów leczniczych w formie iniekcji i prowadzenia monitoringu poziomu substancji we krwi, w szczególności igieł i strzykawek.

### **1.10 5.6.1. Ocena skutków projektowanych ustaleń**

Przyjmując ustalenia zawarte w sporządzanej zmianie miejscowego planu zagospodarowania przestrzennego nie przewiduje się znaczącego wzrostu ilości wytwarzanych odpadów pochodzących głównie z obiektów usługowych i mieszkaniowych, które już istnieją na przedmiotowym terenie. Odnosząc się do aktualnego zagospodarowania przedmiotowego terenu, proponowane zmiany dotyczą nieznacznych modyfikacji funkcji terenów, przy jednoczesnym ich dominującego charakteru.

### **1.11 5.6.2. Rozwiązania eliminujące, zapobiegające, kompensujące lub ograniczające negatywne uciążliwości**

W zakresie rozwiązań eliminujących, zapobiegających, kompensujących czy też ograniczających negatywne uciążliwości wskazuje się segregację i recykling odpadów zgodnie z obowiązującym w tym zakresie ustawodawstwem oraz obowiązującym w gminie systemem.

## **4.6. Emisja ścieków**

Odbiór ścieków z nieruchomości do istniejącej sieci kanalizacyjnej eksploatowanej przez PWiK Sp. z o.o. znajdującej się na terenie Miasta jest możliwe poprzez przyłącza kanalizacyjne grawitacyjne o przekroju nie mniejszym niż  $\varnothing$  160 mm lub przyłącza tłoczne.

Część Miasta jest położona w Aglomeracji Wodzisław Śląski w zakresie odprowadzania i oczyszczania ścieków (Dziennik Urzędowy Województwa Śląskiego rok 2016 poz. 3803, Uchwała nr V/25/34/2016 Sejmiku Województwa Śląskiego z dnia 27 czerwca 2016 r. w sprawie wyznaczenia Aglomeracji Wodzisław Śląsk). Aglomeracja, o równoważnej liczbie mieszkańców 94 334 RLM, z dwoma oczyszczalniami ścieków komunalnych: „Karkoszka II” w Wodzisławiu Śląskim przy ul. Czyżowickiej 131 oraz „Rydułtowy” w Rydułtowach przy ul. Obywatelskiej 97.

Jedynie część Miasta jest objęta systemem zbiorczej kanalizacji sanitarnej o długości blisko 42 km (przeważa kanalizacja rozdzielcza, ok. 37 km, pozostałą część stanowi kanalizacja ogólnospławna). Kanały ogólnospławne i częściowo sanitarne są w znacznym stopniu zdekapitalizowane (ze względu na materiał, z którego zostały wykonane, rodzaj ścieków oraz wpływy eksploatacji górniczej).

Ścieki bytowo-gospodarcze z sieci kanalizacyjnej odprowadzane są na oczyszczalnię ścieków Rydułtowy (ul. Obywatelska). Odbiornikiem ścieków oczyszczonych jest ciek Nacyna.

---

Przesył ścieków z nieruchomości do istniejącej sieci kanalizacyjnej eksploatowanej przez PWiK Sp. z o.o. w Wodzisławiu Śląskim znajdującej się na terenie miasta jest możliwy poprzez przyłącza kanalizacyjne grawitacyjne o przekroju nie mniejszym niż  $\varnothing$  160 mm lub przyłącza tłoczne.

Na terenach nieskanalizowanych ścieki są gromadzone w zbiornikach bezodpływowych (około 1,6 tys. zbiorników) i wywożone do oczyszczalni ścieków lub oczyszczane w 189 przydomowych oczyszczalniach ścieków, bądź odprowadzane są bezpośrednio do gruntu i cieków. Regulamin utrzymania czystości i porządku na terenie Miasta Rydułtowy (Uchwała Nr 26.255.2017 Rady Miasta Rydułtowy z dnia 19 stycznia 2017 r. w sprawie uchwalenia regulaminu utrzymania czystości i porządku na terenie Miasta Rydułtowy wraz z późniejszymi zmianami uchwały w sprawie uchwalenia regulaminu utrzymania czystości i porządku na terenie Miasta Rydułtowy) przewiduje, że w przypadku braku kanalizacji sanitarnej oraz gdy budowa sieci kanalizacyjnej jest technicznie i ekonomicznie nieuzasadniona, należy wyposażyć nieruchomość w bezodpływowy zbiornik nieczystości ciekłych lub przydomową oczyszczalnię ścieków bytowych spełniającą wymogi techniczne i ekologiczne. Mycie pojazdów samochodowych można przeprowadzać poza myjniemi i warsztatami naprawczymi pod warunkiem, iż powstające ścieki będą gromadzone w sposób umożliwiający ich usunięcie zgodnie z obowiązującymi przepisami. Ścieków pochodzących z mycia pojazdów samochodowych nie można odprowadzać do zbiorników wodnych lub do ziemi.

W części Miasta położonej ze względów technicznych i ekonomicznych poza aglomeracją (gdzie ustanowienie centralnego systemu zbierania i oczyszczania ścieków nie jest uzasadnione technicznie i ekonomicznie) przewiduje się budowę przydomowych biologicznych oczyszczalni ścieków i bezodpływowych zbiorników nieczystości ciekłych (szamb).

Budowa lub modernizacja sieci kanalizacji deszczowej jest realizowana w ramach budowy lub przebudowy dróg. Istotny problem stanowią sieci kanalizacji ogólnospławnej o niepewnej lokalizacji, służące częściowo do odprowadzania ścieków bytowych z budynków mieszkalnych, a częściowo do odwodnienia ulic. Rozpatruje się uporządkowanie, w porozumieniu z Przedsiębiorstwem Wodociągów i Kanalizacji w Wodzisławiu Śl., stanu technicznego i majątkowego tych odcinków kanalizacji. Zakłada się, że część z tych sieci, w przypadku ich odpowiedniego stanu technicznego i zaprzestania odprowadzania nimi ścieków bytowych, będzie mogła pełnić rolę kanalizacji deszczowej.

Program Ochrony Środowiska dla Miasta Rydułtowy na lata 2017 - 2020 z uwzględnieniem perspektywy do roku 2024 (Uchwała Nr 31.290.2017 Rady Miasta Rydułtowy z dnia 27 kwietnia 2017 r.) zakłada konieczność poprawy jakości wód powierzchniowych i podziemnych (w tym zapewnienie mieszkańcom wody do picia wysokiej jakości) poprzez eliminację zrzutu nieoczyszczonych ścieków komunalnych i przemysłowych do wód, budowę kanalizacji deszczowej z podczyszczaniem wód deszczowych oraz przydomowych oczyszczalni ścieków, a także inwentaryzację studni kopanych i ich zabezpieczenie przed zanieczyszczeniem.

Odrębny system odprowadzania wód słonych posiada KWK ROW Ruch Rydułtowy. W kopalni funkcjonuje układ wodno-mułowy, stanowiący element systemu przeróbki odpadów wydobywanych w Zakładzie Przeróbki Mechanicznej Węgla. Okresowo, w zależności od potrzeb albo w stanach awaryjnych dokonywane są zrzuty wód popłuczkowych na ziemne osadniki mułowe (o łącznej pojemności 125 tys. m<sup>3</sup>).

## **1.12 5.7.1. Ocena skutków projektowanych ustaleń**

Przyjmując ustalenia zawarte w sporządzanej zmianie miejscowego planu zagospodarowania przestrzennego nie przewiduje się znaczącego zwiększenia liczby wytwórców ścieków bytowo-gospodarczych, a tym samym ilości ścieków pochodzących głównie z obiektów usługowych i mieszkaniowych, które już istnieją na przedmiotowym terenie. Odnosząc się do aktualnego zagospodarowania przedmiotowego terenu,

proponowane zmiany dotycząca nieznaczących modyfikacji funkcji terenów, przy jednoczesnym ich dominującego charakteru.

Przy podłączeniu do prawidłowo funkcjonującej sieci kanalizacyjnej oraz przy korzystaniu z odpowiednich bezodpływowych, szczelnych wbudowanych szamb, z których ścieki i osady będą systematycznie wypompowywane i wywożone przez uprawnione pojazdy asenizacyjne, nie przewiduje się możliwości zanieczyszczenia środowiska wskutek niekontrolowanej emisji ścieków bytowo-gospodarczych, jak i przemysłowych.

### **1.13 5.7.2. Rozwiązania eliminujące, zapobiegające, kompensujące lub ograniczające negatywne uciążliwości**

W zakresie rozwiązań eliminujących, zapobiegających, kompensujących czy też ograniczających negatywne uciążliwości zaleca się:

- jeżeli dostępna jest odpowiednia infrastruktura właściwym jest podłączenie do lokalnej sieci kanalizacyjnej,
- wbudowanie szamba bezodpływowego, szczelnego, do którego odprowadzane będą ścieki z domowych urządzeń kanalizacyjnych (na działkach budowlanych niemających możliwości przyłączenia do sieci kanalizacyjnej - zgodnie z rozporządzeniem Ministra Infrastruktury z 12 kwietnia 2002 r. w sprawie warunków technicznych, jakim powinny odpowiadać budynki i ich usytuowanie), z którego ścieki i osady będą systematycznie wypompowywane i wywożone przez uprawnione pojazdy asenizacyjne,
- korzystanie z oczyszczalni ścieków zbudowanych na potrzeby obiektów usługowych oraz w zależności czy wymaga tego proces technologiczny.

Zabrania się odprowadzania ścieków do gleby, wód powierzchniowych, wód gruntowych, kanałów melioracyjnych, gdyż stanowią one zagrożenie dla środowiska.

### **4.7. Zagrożenie wynikające z eksploatacji kopalni**

Przedmiotowy teren zlokalizowany jest w zasięgu jednego obszaru górniczego oraz jednego terenu górniczego (według danych PIG PIB, Midas, stan na 19 stycznia 2021 r.):

1. obszar górniczy: Rydułtowy II - status: aktualny, numer w rejestrze: 1/1/158, ID złoża: 18592, nazwa złoża: Rydułtowy 1, rodzaj kopaliny: METAN POKŁADÓW WĘGLI (MPW), WĘGLE KAMIENNE, numer decyzji: 8/2018, wydający decyzję: Minister Środowiska.
2. teren górniczy: Rydułtowy II - status: aktualny, numer w rejestrze: 1/1/158, ID złoża: 18592, nazwa złoża: Rydułtowy 1, rodzaj kopaliny: METAN POKŁADÓW WĘGLI (MPW), WĘGLE KAMIENNE, numer decyzji: 8/2018, wydający decyzję: Minister Środowiska.

Szczegółowe warunki geologiczno-górnice udostępniła na potrzeby niniejszego opracowania Polska Grupa Górnicza Oddział KWK ROW (znak pisma 71/50-TMG/MGD-RM/ZKB-621/88-9560/20 z dnia 13.03.2020 r.):

#### **□ Prognoza wpływów docelowej eksploatacji górniczej węgla w zakresie odkształceń i obniżeń wraz z uwzględnieniem wstrząsów górniczych**

Eksploatacja pod terenami Miasta Rydułtowy kontynuowana będzie do roku 2042 (tj. do końca koncesji). Z uwagi na znaczną głębokość eksploatacji w większości poniżej 1000 m i zaleganie w warstwach nadkładu plastycznych ilów mioceńskich oraz wielokrotne naruszanie górotworu wcześniejszą eksploatacją,



pokładów wyżej zalegających, zakłada się, że deformacje powierzchni przebiegać będą w sposób łagodny i ciągły nie powodując tworzenia się uskoków terenowych oraz lejów.

Na terenie Miasta Rydułtowy powstaną 3 lokalne niecki osiadań z których największa o wartości nie przekraczającej 2,25 m powstanie w rejonie ul. Radoszowskiej, gdzie powstanie teren górniczy II kategorii. Druga niecka o wartości osiadań nie przekraczającej 1,25 m i II kategorii terenu górniczego powstanie w rejonie ul. Plebiscytowej. Trzecia o osiadaniu nieznacznie przekraczającym o wartości 1,25 m oraz terenie górniczym II kategorii w rejonie skrzyżowania ul. Szpaków, Obywatelskiej.

W rejonach prowadzonej eksploatacji (bezpośrednio po) a także w okresie kilkudziesięciu latach po niej mogą wystąpić nieciągłe deformacje liniowe.

Kopalnia w zakresie wpływów dynamicznych posiada opracowanie pt. „Prognoza wstrząsów górniczych na powierzchnię terenu w PGG S.A. KWK ROW Ruch Marcel i Rydułtowy na lata 2019-2021 i perspektywnie do wyczerpania złoża”. (...) Zgodnie z wynikami prognozy maksymalne wartości przyspieszeń drgań gruntu mogą wynieść około  $1500 \text{ mm/s}^2$ , natomiast maksymalne prędkości drgań gruntu  $0,053 \text{ m/s}$ . Drgania o maksymalnych prognozowanych parametrach można zaliczyć do IV stopnia intensywności, biorąc pod uwagę prędkości oraz przyspieszenia drgań, zgodnie ze skalami GSI<sub>GZWKW</sub>-2012-V i GSI<sub>GZWKW</sub>-2012-A (GIG, 2013).

#### □ **Wpływ eksploatacji na zmiany ukształtowania terenu**

Planowana eksploatacja na terenie miasta Rydułtowy spowoduje wystąpienie trzech lokalnych niecek osiadań, z których największa o wartości nie przekraczającej 2,25 m powstanie w rejonie ul. Radoszowskiej, gdzie powstanie teren górniczy II kategorii.

Druga niecka o wartości osiadania nie przekraczającej 1,25 m i II kategorii terenu górniczego powstanie w rejonie ul. Plebiscytowej.

Trzecia o osiadaniu nieznacznie przekraczającym wartość 1,25 m oraz terenie górniczym II kategorii w rejonie skrzyżowania ul. Szpaków i Obywatelskiej.

W rejonach prowadzonej eksploatacji (bezpośrednio po) a także w okresie kilkudziesięciu latach po niej mogą wystąpić nieciągłe deformacje liniowe.

#### □ **Charakterystyka powstania deformacji nieciągłych**

Polska Grupa Górnicza Oddział KWK ROW udostępniło obszerną odpowiedź w tym zakresie. Przyjmując za pismem zidentyfikowano następujące deformacje:

1. lej w rejonie skrzyżowania ulicy Raciborskiej i Sportowej,
2. pęknięcia, szczeliny i garby w rejonie ulicy Kordeckiego,
3. deformacja nieciągła w postaci progu na ulicy Krzywoustego,
4. garb poprzeczny na ulicy Św. Jacka,
5. deformacja profilu poprzecznego nawierzchni z asfaltobetonu - ulica Piecowska,
6. deformacja profilu poprzecznego nawierzchni z asfaltobetonu - ulica Bema (Rymer),
7. próg terenowy na ulicy Sportowej,
8. poprzeczne pęknięcia z lekką, deformacją asfaltu drogowego na ulicy Jacka (w pobliżu skrzyżowania ulicy Jacka z ulicy Kordeckiego),
9. deformacja nieciągła o zrzucie  $h=0,2 \text{ m}$  przy ulicy Orzechowej 14H,
10. deformacje nieciągłe na ulicy Niewiadomskiej oraz ulicy Niwki,
11. cztery poprzeczne deformacje nieciągłe na ulicy Bohaterów Warszawy,
12. deformację nieciągłą przy ulicy Kordeckiego,
13. dwie deformacje nieciągłe w rejonie ulicy Kordeckiego,
14. deformacja nieciągła na ulicy Rydułtowskiej,
15. deformacja nieciągła w rejonie ulicy Osiedle na Wzgórzu.

#### □ **Potrzeba ustanowienia filarów ochronnych dla wybranych obiektów**

---

Na terenie Miasta Rydułtowy nie ustanowiono filarów ochronnych dla obiektów infrastruktury powierzchniowej takich jak:

- budownictwo sakralne,
- budownictwo jednorodzinne i osiedlowe,
- sieć wodociągowa, energetyczna, gazowa,
- szlaki komunikacyjne.

Powyższe obiekty w większości zostały zabezpieczone na wpływy eksploatacji górniczej, bądź też zostaną profilaktycznie zabezpieczone przed ujawnieniem się wpływów.

Filarami ochronnymi objęto ustalone obiekty dla zabezpieczenia szybów i wytypowanych obiektów na powierzchni oraz dla głównych wyrobisk kopalni na dole o podstawowym znaczeniu dla ruchu zakładu.

#### **1.14 5.8.1. Ocena skutków projektowanych ustaleń**

Przyjmując ustalenia zawarte w sporządzanej zmianie miejscowego planu zagospodarowania przestrzennego nie określa się skutków projektowanych ustaleń w tym zakresie. Natomiast wskazuje się na Koncesjodawcę, Spółkę zarządzającą prowadzoną działalnością górniczą bądź Okręgowy Urząd Górniczy jako na najważniejsze podmioty dysponujące danymi z zakresu wystąpienia możliwych skutków prowadzonej eksploatacji.

#### **5.8.2. Rozwiązania eliminujące, zapobiegające, kompensujące lub ograniczające negatywne uciążliwości**

Zabudowa na terenach położonych w obszarach o znacznych wpływach eksploatacji węgla kamiennego musi być zrealizowana z zastosowaniem odpowiednich zabezpieczeń w zależności od prognozowanej kategorii szkód górniczych. Przy ustalaniu nowego przeznaczenia terenu, należy uwzględnić możliwość występowania i zasięgu skutków eksploatacji surowców naturalnych. Właściwa jest ochrona wartości przyrodniczych miasta poprzez przeciwdziałanie degradującym skutkom eksploatacji węgla kamiennego. Przy czym każdorazowo należy zwrócić szczególną uwagę na dokumentację, którą winni dostarczyć Koncesjodawcy.

#### **4.8. Zagrożenie wód powierzchniowych**

Zagrożeniem dla stanu czystości wód powierzchniowych (całego miasta – trudno tu mówić o jedynie niewielkim fragmencie) jest przede wszystkim eutrofizacja powodowana wpływem sektora bytowo-komunalnego, produkcyjnego, przemysłowego i rolniczego. Ładunek zanieczyszczeń wprowadzany jest także do wód powierzchniowych z opadami atmosferycznymi, a związane jest to bezpośrednio z zanieczyszczeniem powietrza. Ponadto zanieczyszczenia wód powierzchniowych pochodzą ze splukiwania powierzchni utwardzonych, na których występują zanieczyszczenia substancjami ropopochodnych (paliwa, smary).

O zagrożeniach wód powierzchniowych trudno mówić w ujęciu dla niewielkiego wycinka przestrzeni, ponieważ zanieczyszczenia, które przedostały się do środowiska wodnego nawet w oddalonej lokalizacji oddziałują na nie na całej długości cieków bądź na całej powierzchni zbiornika wodnego oraz w jego otoczeniu.

Główny ciek miasta – Nacyna – stanowi odbiornik oczyszczonych ścieków z oczyszczalni „Rydułtowy” - stanowią one znaczną, często przeważającą część wód cieków. Z kolei rowy melioracji szczegółowej odprowadzają zlewniowo wody deszczowe z powierzchni szczelnych, nieoczyszczone ścieki oraz wody z użytków rolnych.

Zgodnie z pismem Polskiego Gospodarstwa Wodnego Wody Polskie oraz z Mapami zagrożenia powodziowego (MZP) i Mapami ryzyka powodziowego (MRP) obszar objęty opracowaniem znajduje się poza obszarami, na których prawdopodobieństwo wystąpienia powodzi.

Omawiany teren leży w zasięgu czterech Jednolitych Części Wód Powierzchniowych (JCWP):

- RW60006115684 – Dopływ w Suminie – przeważająca część terenu;
- RW60006115651 – Ruda do zbiornika Rybnik bez Potoków: z Przegędzy i Kamienia – południowy kraniec terenu;
- RW6000611565349 – Gzel – wschodni kraniec terenu;
- RW60006115683 – Sumina do dopływu w Suminie – południowo-zachodnia część terenu.

### **1.15 5.9.1. Ocena skutków projektowanych ustaleń**

Przyjmując ustalenia zawarte w sporządzanej zmianie miejscowego planu zagospodarowania przestrzennego stan czystości wód płynących powierzchniowych i gruntowych jest zagrożony ze względu na wpływ działalności antropogenicznej. W tym zakresie istotne znaczenie mają zanieczyszczenia związane z nieprawidłowo funkcjonującą siecią kanalizacyjną bądź niewłaściwie funkcjonującym zbiornikiem wbudowanym na ścieki (szambo), bezprawnym wprowadzaniem nieoczyszczonych ścieków do wód powierzchniowych lub gruntu, zanieczyszczenia powstające ze splukiwania powierzchni utwardzonych, stosowanie nawozów naturalnych i chemii w rolnictwie (poza granicami opracowania), zanieczyszczaniem składnikami biogennymi pochodzenia rolniczego prowadzące do eutrofizacji (wzrostu żyzności wód), a także metalami ciężkimi wskutek stosowania nawozów nieorganicznych oraz fosforanami, azotanami i pestycydami.

Odnosząc się do aktualnego zagospodarowania przedmiotowego terenu, proponowane zmiany dotyczą nieznacznych modyfikacji funkcji terenów, przy jednoczesnym ich dominującego charakteru. Układ drogowy przedmiotowego terenu nie będzie podlegać istotnym zmianom. Zachowana ma zostać istniejąca zieleń oraz tereny mieszkaniowe i usługowe (zgodnie ze stanem istniejącym i obowiązującymi dotychczas miejscowymi planami). Należy liczyć się zatem z utrzymaniem opisanych powyżej zjawisk bądź ich kumulacją. Pełna realizacja zamierzeń planistycznych nie powinna przyczynić się do pogorszenia istniejącego stanu wód powierzchniowych i gruntowych.

### **1.16 5.9.2. Rozwiązania eliminujące, zapobiegające, kompensujące lub ograniczające negatywne uciążliwości**

W zakresie rozwiązań eliminujących, zapobiegających, kompensujących czy też ograniczających negatywne uciążliwości zaleca się:

- korzystanie z lokalnej sieci kanalizacyjnej (jeżeli dostępna jest odpowiednia infrastruktura właściwym jest podłączenie do lokalnej sieci),
- wbudowanie szamba bezodpływowego, szczelnego, do którego odprowadzane będą ścieki z domowych urządzeń kanalizacyjnych (na działkach budowlanych niemających możliwości przyłączenia do sieci kanalizacyjnej - zgodnie z rozporządzeniem Ministra Infrastruktury z 12 kwietnia 2002 r. w sprawie warunków technicznych, jakim powinny odpowiadać budynki i ich usytuowanie),
- korzystanie z oczyszczalni ścieków zbudowanych na potrzeby obiektów usługowych oraz w zależności czy wymaga tego proces technologiczny,

- 
- właściwe przechowywanie odpadów powstających na terenach usługowych, ich segregację i przekazywanie odpadów podmiotom odpowiedzialnych za ich wywóz,
  - ujęcia i oczyszczenia ścieków (w tym wód opadowych i roztopowych z powierzchni zagrożonych zanieczyszczeniem) do poziomów określonych w przepisach z zakresu ustawy Prawo wodne,
  - wykonania nawierzchni terenów komunikacji, w tym terenów dróg i ulic oraz obiektów i urządzeń obsługi komunikacji, jako szczelnych, w sposób uniemożliwiający przenikanie zanieczyszczeń ropopochodnych do podłoża i wód gruntowych.

Zabrania się odprowadzania ścieków do gleby, wód powierzchniowych, wód gruntowych, kanałów melioracyjnych, gdyż stanowią one zagrożenie dla środowiska.

#### **4.9. Zagrożenie wód podziemnych**

Do zagrożeń wpływających na stan i jakość zasobów jednolitych części wód podziemnych (ogólnie) należą następujące przyczyny, źródła i typy zanieczyszczeń:

1. powierzchniowe:

- głównie nieskanalizowane obszary zabudowy z odprowadzaniem ścieków bytowych do gruntu (skażenia wód charakteryzują się podwyższoną zawartością związków azotowych, chlorków i podwyższonego stężenia metali ciężkich),
- intensywne użytkowanie rolnicze (poza granicami opracowania).

1. punktowe:

- składowiska odpadów komunalnych i przemysłowych (podwyższone stężenia związków azotu, fosforu, metali ciężkich i wysokie BZT5 i ChZT7),
- oczyszczalnie ścieków i fermy hodowlane są również źródłem zanieczyszczeń wód powierzchniowych i podziemnych,
- magazyny i stacje paliw – nieszczelność zbiorników powoduje przesiąkanie produktów ropopochodnych,
- drenaż wymuszony ujęciami wód komunalnych (głównie w piętrze czwartorzędu, neogenu oraz karbonu),
- drenaż górniczy wywołany eksploatacją węgla kamiennego czynnych i zlikwidowanych kopalń węgla kamiennego (w tym konieczne jest stałe odwadnianie ze względu na zagrożenie wodne czynnych kopalń).

1. liniowe:

- ciekii powierzchniowe, zasilające wody podziemne w obszarze drenażu górniczego,
- transport drogowy – źródłem zanieczyszczeń są głównie spływy powierzchniowe i roztopowe z dróg oraz zrzuty substancji niebezpiecznych, związane z wypadkami i uszkodzeniami pojazdów,
- splukiwania obszarów rolnych i leśnych (nawozy, środki ochrony roślin - poza granicami opracowania).

#### **1.17 5.10.1. Ocena skutków projektowanych ustaleń**

Przyjmując ustalenia zawarte w sporządzanej zmianie miejscowego planu zagospodarowania przestrzennego stan jakościowy i ilościowy wód podziemnych jest zagrożony ze względu na wpływ działalności antropogenicznej. Odnosząc się do aktualnego zagospodarowania przedmiotowego terenu, proponowane zmiany dotycząca nieznacznych modyfikacji funkcji terenów, przy jednoczesnym ich dominującego charakteru. Układ drogowy przedmiotowego terenu nie będzie podlegać istotnym zmianom. Zachowana ma zostać

istniejąca zieleń oraz tereny mieszkaniowe i usługowe (zgodnie ze stanem istniejącym i obowiązującymi dotychczas miejscowymi planami). Należy liczyć się zatem z utrzymaniem opisanych powyżej zjawisk bądź ich kumulacją. Pełna realizacja zamierzeń planistycznych nie powinna przyczynić się do pogorszenia istniejącego stanu wód podziemnych.

Potencjalne zanieczyszczenia obszarowe powodowane mogą być przez:

- niedostatecznie rozwinięty, nieuszczelny system kanalizacji i oczyszczalni ścieków,
- nieodpowiednie, nieuszczelne zbiorniki przydomowe na ścieki,
- odprowadzanie do wód powierzchniowych i gruntu nieoczyszczonych ścieków,
- infiltrację do gruntu wód ze spływu powierzchniowego z terenów dróg,
- niewłaściwe składowanie odpadów.

#### **1.18 5.10.2. Rozwiązania eliminujące, zapobiegające, kompensujące lub ograniczające negatywne uciążliwości**

W zakresie rozwiązań eliminujących, zapobiegających, kompensujących czy też ograniczających negatywne uciążliwości zaleca się:

- korzystanie z lokalnej sieci kanalizacyjnej (jeżeli dostępna jest odpowiednia infrastruktura właściwym jest podłączenie do lokalnej sieci),
- wbudowanie szamba bezodpływowego, szczelnego, do którego odprowadzane będą ścieki z domowych urządzeń kanalizacyjnych (na działkach budowlanych niemających możliwości przyłączenia do sieci kanalizacyjnej - zgodnie z rozporządzeniem Ministra Infrastruktury z 12 kwietnia 2002 r. w sprawie warunków technicznych, jakim powinny odpowiadać budynki i ich usytuowanie),
- korzystanie z oczyszczalni ścieków zbudowanych na potrzeby obiektów usługowych oraz w zależności czy wymaga tego proces technologiczny,
- właściwe przechowywanie odpadów powstających na terenach usługowych, ich segregację i przekazywanie odpadów podmiotom odpowiedzialnych za ich wywóz,
- ujęcia i oczyszczenia ścieków (w tym wód opadowych i roztopowych z powierzchni zagrożonych zanieczyszczeniem) do poziomów określonych w przepisach z zakresu ustawy Prawo wodne,
- wykonania nawierzchni terenów komunikacji, w tym terenów dróg i ulic oraz obiektów i urządzeń obsługi komunikacji, jako szczelnych, w sposób uniemożliwiający przenikanie zanieczyszczeń ropopochodnych do podłoża i wód gruntowych.

Zabrania się odprowadzania ścieków do gleby, wód powierzchniowych, wód gruntowych, kanałów melioracyjnych, gdyż stanowią one zagrożenie dla środowiska.

#### **4.10. Zagrożenie przyrody i krajobrazu**

Obszar Rydułtów stale podlega presji antropogenicznej. Identyfikuje się tutaj krajobraz kulturowy. Wykazuje on zróżnicowane wartości przyrodnicze i krajobrazowe.

Krajobraz przedmiotowego terenu jest umiarkowanie urozmaicony – tworzą go w głównej mierze tereny zabudowy (mieszkaniowej jednorodzinnej, mieszkaniowej wielorodzinnej, mieszkaniowo-usługowej, usługowej) oraz tereny biologicznie czynne (zieleni nieurządzonej, zieleni urządzonej oraz cmentarza). Krajobraz dodatkowo nosi znamiona typowe dla rejonów górniczych. Dodatkowo w krajobrazie zaznaczają się formy liniowe: niewielkie cieki i rowy melioracyjne, drogi kołowe oraz linia kolejowa (częściowo poprowadzona tunelem). Przedmiotowy teren jest znacznie przekształcony, a miejscami nawet zdegradowany. W krajobrazie widoczne są liczne formy antropogeniczne (np. szlaki komunikacyjne, nasypy, wykopy).

W wyniku antropopresji szczególnym przeobrażeniem uległy doliny cieków, które wymagają regulacji, obwałowania, orurowania, często zbliżając się formą do rowów.

### **1.19 5.11.1. Ocena skutków projektowanych ustaleń**

Przyjmując ustalenia zawarte w sporządzanej zmianie miejscowego planu zagospodarowania przestrzennego zauważalnym kierunkiem przyjętym w ocenianym dokumencie jest utrzymanie istniejących obszarów i głównych ustaleń. Odnosząc się do aktualnego zagospodarowania przedmiotowego terenu, proponowane zmiany dotyczą nieznacznych modyfikacji funkcji terenów, przy jednoczesnym ich dominującego charakteru. Układ drogowy przedmiotowego terenu nie będzie podlegać istotnym zmianom. Zachowana ma zostać istniejąca zieleń oraz tereny mieszkaniowe i usługowe (zgodnie ze stanem istniejącym i obowiązującymi dotychczas miejscowymi planami).

**Mając na względzie obecny stan środowiska przyrodniczego przedmiotowego terenu, jego przekształcenie antropogeniczne, jak również uwzględniając ograniczenia zawarte w zapisach zmiany miejscowego planu zagospodarowania przestrzennego oraz przepisach odrębnych należy stwierdzić, iż realizacja projektu zmiany planu może być związana z umiarkowanym oddziaływaniem na środowisko przyrodnicze. Procedowana zmiana planu podtrzymuje większość ustaleń z obowiązującego obecnie planu, a wprowadzane zmiany mają charakter korekt i doprecyzowania ustaleń.**

Zatem ograniczenia zasobów przyrodniczych ocenia się jako umiarkowane, ponieważ większość ustaleń planistycznych jest spójna z przeznaczeniem już występującym na obszarach i stanowić będą kontynuację i rozwinięcie dotychczasowych funkcji. Pogorszenie warunków środowiska naturalnego i jakości krajobrazu określa się zatem w stopniu umiarkowanym.

### **1.20 5.11.2. Rozwiązania eliminujące, zapobiegające, kompensujące lub ograniczające negatywne uciążliwości**

W zakresie rozwiązań eliminujących, zapobiegających, kompensujących czy też ograniczających negatywne uciążliwości wskazuje się na:

- powszechne i współzależne uwzględnienie uwarunkowań przyrodniczych w dokumentach planistycznych,
- ochronę różnorodności biologicznej obszarów niezdegradowanych,
- ustanowienie i zachowanie właściwego współczynnika powierzchni biologicznie czynnych,
- umożliwieniu migracji organizmów,
- przeprowadzanie koniecznych wycinek roślinności poza okresami lęgowymi,
- ograniczeniu nadmiernej emisji zanieczyszczeń do środowiska (zanieczyszczeń powietrza, ścieków komunalnych, odpadów komunalnych, emisji hałasu),
- monitoring stanu środowiska w jego komponentach takich jak stan zanieczyszczeń atmosfery oraz wód powierzchniowych.

### **4.11. Zagrożenie obszaru NATURA 2000**

W środkowo-wschodniej części przedmiotowego terenu, na terenach biologicznie czynnych, wskazuje się otulinę Parku Krajobrazowego Cysterskich Kompozycji Krajobrazowych Rud Wielkich. Otulina

Parku Krajobrazowego Cysterskie Kompozycje Krajobrazowe Rud Wielkich obejmuje pas terenu w północnej części Miasta Rydułtowy.

Przyjmując ustalenia zawarte w sporządzanej zmianie miejscowego planu zagospodarowania przestrzennego proponowane zmiany dotycząca nieznacznych modyfikacji funkcji terenów, przy jednoczesnym ich dominującego charakteru. Układ drogowy przedmiotowego terenu nie będzie podlegać istotnym zmianom. Zachowana ma zostać istniejąca zieleń oraz tereny mieszkaniowe i usługowe (zgodnie ze stanem istniejącym i obowiązującymi dotychczas miejscowymi planami). W związku z powyższym oraz mając na uwadze charakter zmian wprowadzanych w projekcie planu oraz dotychczasowe przekształcenie obszaru nie stwierdza się zagrożenia dla obiektów NATURA 2000.

#### **4.12. Zagrożenie korytarzy ekologicznych**

W granicach opracowania, jak i w granicach całego miasta, nie identyfikuje się układu korytarzy ekologicznych w ramach opracowania ECONET, jak również układu korytarzy ekologicznych województwa śląskiego.

Natomiast na przedmiotowym terenie można wskazać lokalny korytarz ekologiczny, który wpasowuje się w układu miejskiego. Korytarz ten zarysowuje się na terenach biologicznie czynnych o charakterze zieleni nieurządzonej, zieleni leśnej, zieleni urządzonej w środkowo-wschodniej części przedmiotowego terenu. Częściowo tereny przebiegają na tunelu kolejowym. Korytarz wskazuje się przede wszystkim na terenach o oznaczeniu w zmianie planu: 1ZE, 2ZE, 6ZE, 5ZE, 3ZE, 1ZL, 3ZP, 4ZP.

Wskazane tereny biologicznie czynne mają układ południkowy a ich kontynuacja w kierunku północnym i południowym, poza granicami opracowania, pozwala na efektywne przemieszczanie się organizmów i materii. Dodatkową funkcją pośrednią tej struktury zielonej jest możliwość przewietrzania terenu.

Przyjmując ustalenia zawarte w sporządzanej zmianie miejscowego planu zagospodarowania przestrzennego nie przewiduje się zagrożenia dla zachowania ciągłości i efektywności wskazanej struktury ekologicznej – lokalnego korytarza ekologicznego. Nie przewiduje się dodatkowego zagospodarowania terenów wskazanych jako lokalny korytarz ekologiczny.

#### **4.13. Zagrożenie dla wartościowych obiektów przyrodniczych i ostoi przyrodniczych**

Jako ostoje przyrodnicze na przedmiotowym terenie można wskazać tereny biologicznie czynne, wskazane jako lokalny korytarz ekologiczny. Mowa tu o terenach biologicznie czynnych o charakterze zieleni nieurządzonej, zieleni leśnej, zieleni urządzonej w środkowo-wschodniej części przedmiotowego terenu. Częściowo tereny przebiegają na tunelu kolejowym. Korytarz wskazuje się przede wszystkim na terenach o oznaczeniu w zmianie planu: 1ZE, 2ZE, 6ZE, 5ZE, 3ZE, 1ZL, 3ZP, 4ZP. Teren wykazuje warunki dogodne do bytowania i przemieszczania się organizmów.

Przyjmując ustalenia zawarte w sporządzanej zmianie miejscowego planu zagospodarowania przestrzennego nie przewiduje się zagrożenia dla zachowania wartościowych obiektów przyrodniczych i ostoi przyrodniczych. Nie przewiduje się dodatkowego zagospodarowania terenów wskazanych jako ostoja przyrodnicza.

#### **4.14. Zagrożenie dziedzictwa kulturowego**

W obszarze objętym zmianą planu:

1. Obejmuje się ochroną w planie budynek przy ul. Raciborskiej 369,
2. Obejmuje się ochroną krzyże i kapliczki zabytkowe:
  - 1) krzyż kamienny położony na terenie 5ZP;
  - 2) krzyż kamienny cmentarny położony na terenie oznaczonym symbolem 1ZC.

---

W treści zmiany miejscowego planu zagospodarowania przestrzennego wprowadzono szereg ustaleń ochraniających zabytki i obiekty kulturowe. W związku z wprowadzonymi zapisami nie przewiduje się zagrożenia tego elementu dziedzictwa kulturowego.

#### **4.15. Zagrożenie środowiska w sytuacji wystąpienia niebezpiecznych awarii**

W granicach opracowania nie zidentyfikowano zakładów dużego i zwiększonego ryzyka wystąpienia poważnej awarii przemysłowej, w związku z czym nie stwierdza się zagrożenia środowiska w sytuacji wystąpienia niebezpiecznych awarii.

### **5. Przewidywane znaczące oddziaływania, w tym oddziaływania bezpośrednie, pośrednie, wtórne, skumulowane, krótko-, średnio- i długoterminowe, stałe i chwilowe oraz pozytywne i negatywne na całokształt środowiska obszaru oraz obszary Natura 2000**

Ustalenia zawarte w sporządzanej zmianie miejscowego planu zagospodarowania przestrzennego kontynuację funkcji istniejącej na przedmiotowych terenach, jednocześnie propozycje te stanowią spójny i uzasadniony ekonomicznie i urbanistycznie kierunek rozwoju przedmiotowego obszaru, zgodnie z projektowanym Studium uwarunkowań i kierunków zagospodarowania przestrzennego. Proponowane zmiany dotycząca nieznacznych modyfikacji funkcji terenów, przy jednoczesnym ich dominującego charakteru. Układ drogowy przedmiotowego terenu nie będzie podlegać istotnym zmianom. Zachowana ma zostać istniejąca zieleń oraz tereny mieszkaniowe i usługowe (zgodnie ze stanem istniejącym i obowiązującymi dotychczas miejscowymi planami).

Aktualnie w granicach opracowania występuje już stałe oddziaływanie istniejącego zagospodarowania na środowisko, które jest powodowane przez istniejącą zabudowę (głównie o funkcji usługowej i mieszkaniowej), infrastrukturę komunikacyjną i techniczną oraz szeroko pojętą działalność człowieka. Realizacja ustaleń zmiany miejscowego planu zagospodarowania przestrzennego będzie związana głównie z pogłębieniem się oddziaływań występujących na przedmiotowym terenie.

Mając na względzie obecny stan środowiska przyrodniczego przedmiotowego terenu, jego przekształcenie antropogeniczne, jak również uwzględniając ograniczenia zawarte w zapisach zmiany miejscowego planu zagospodarowania przestrzennego oraz przepisach odrębnych należy stwierdzić, iż realizacja projektu zmiany planu może być związana z umiarkowanym oddziaływaniem na środowisko przyrodnicze. Procedowana zmiana planu podtrzymuje większość ustaleń z obowiązującego obecnie planu, a wprowadzane zmiany mają charakter korekt i doprecyzowania ustaleń. Zatem ograniczenia zasobów przyrodniczych ocenia się jako umiarkowane, ponieważ większość ustaleń planistycznych jest spójna z przeznaczeniem już występującym na obszarach i stanowić będą kontynuację i rozwinięcie dotychczasowych funkcji. Pogorszenie warunków środowiska naturalnego i jakości krajobrazu określa się zatem w stopniu umiarkowanym.

Oddziaływanie krótkotrwale polegać będzie między innymi na emisji hałasu oraz zanieczyszczeń do powietrza związanych z budową (których źródłem będą maszyny i urządzenia budowlane), przebudową bądź rozbiórką obiektów. Oddziaływania te będą miały charakter chwilowy, bo związany z realizacją poszczególnych zadań założonych w projekcie planu (ograniczony do czasu realizacji poszczególnych inwestycji).

Oddziaływanie trwałe będzie polegało przede wszystkim na przekształceniu powierzchni ziemi spowodowanym na przykład pracami niwelacyjnymi oraz zajęciem terenu przez obiekty kubaturowe czy infrastrukturę komunikacyjną. Wprowadzanie pozaprzyrodniczych form zagospodarowania będzie związane z zajęciem powierzchni biologicznie czynnych i usunięciem porastającej jej roślinności. Ponadto oddziaływanie trwałe będzie również związane ze zmianą gospodarki wodnej terenu poprzez zastosowanie profilaktyki odwodnieniowej w monecie wprowadzenia terenów zabudowy mieszkaniowej na obszary wody stagnującej



czy tereny podmokłe. Wraz zajęciem terenów biologicznie czynnych, potencjalnie zamieszkująca je fauna kręgowców zostanie wyparta na tereny przyległe.

Aktualnie istniejące na przedmiotowym terenie ciągi komunikacyjne oddziałują na tereny przyległe między innymi w zakresie emisji hałasu. Możliwe zatem będzie wystąpienie wzmożenie oddziaływania akustycznego ciągów komunikacyjnych na obszary podlegające ochronie akustycznej, co ma jednak miejsce już w chwili obecnej.

Nieuniknione jest to, że opisane wyżej oddziaływania będą się w mniejszym lub większym stopniu kumulować w środowisku. Nakładanie się wpływów pochodzących z poszczególnych terenów spowoduje wzrost tego oddziaływania. Kumulacji podlegać będzie przede wszystkim hałas, a także emitowane zanieczyszczenia atmosferyczne i zanieczyszczenia środowiska wodno-glebowego. O efekcie kumulacji w skali lokalnej można mówić również w przypadku zajmowania przez zabudowę powierzchni biologicznie czynnych. Szczegółowe zestawienie typów oddziaływań zamieszczono w poniższej tabeli.

Opisane wpływy zarówno na etapie budowy, jak i eksploatacji będą ograniczane zapisami miejscowego planu zagospodarowania przestrzennego, a także przepisami zawartymi w obowiązującym ustawodawstwie dotyczącymi między innymi dopuszczalnych poziomów hałasu i sposobu ograniczenia jego wpływu, a także gospodarki odpadami i gospodarki wodnościekowej.

Można stwierdzić, iż realizacja zmiany miejscowego planu zagospodarowania przestrzennego przy zachowaniu ograniczeń wpływu na środowisko wynikających z jego ustaleń oraz przepisów odrębnych nie spowoduje poważnych zagrożeń dla środowiska.

**Tabela 6.** Charakterystyka typów oddziaływań

TYP ODDZIAŁYWAŃ	ETAP BUDOWY	ETAP EKSPLOATACJI
<b>BEZPOŚREDNIE</b>	- wzrost poziomu hałasu związanego z pracami budowlanymi przy tworzeniu nowych obiektów kubaturowych; - pylenie z powierzchni odkrytych miejsc składowych materiałów sypkich i obiektów w budowie; - zanieczyszczenie powietrza spalinami pochodzącymi z maszyn pracujących na budowach; - zmniejszenie powierzchni biologicznie czynnej i wycinka zieleni - drzew i krzewów.	- wzrost ilości odprowadzanych ścieków opadowych z powierzchni szczelnych; - wzrost ilości wytwarzanych odpadów; - wzrost emisji hałasu bytowego; - przekształcenie powierzchni ziemi w ramach prowadzenia niwelacji pod nowe obiekty budowlane i towarzyszące im zagospodarowanie.
<b>POŚREDNIE</b>	- nie przewiduje się.	- intensyfikacja ruchu pojazdów.
<b>WTÓRNE</b>	- nie przewiduje się.	- dalsza synantropizacja szaty roślinnej w rejonie utworzonej zabudowy.
<b>SKUMULOWANE</b>	- krótkotrwała kumulacja hałasu pochodzącego z prac budowlanych oraz hałasu komunikacyjnego; - zmniejszenie powierzchni biologicznie czynnych (zielonych).	- zmiana jakości powietrza w wyniku nakładania się emisji z poszczególnych emitorów; - kumulacja hałasu komunikacyjnego oraz bytowego.
<b>KRÓTKOTERMINOWE</b>	- hałas budowlany; - zanieczyszczenie powietrza związane z pracami budowlanymi; - powstawanie odpadów budowlanych.	- nie przewiduje się.
<b>DLUGOTERMINOWE</b>	- zmniejszenie powierzchni biologicznie czynnej; - zmniejszenie powierzchni zadrzewionych.	- zmiany morfologii terenu (lokalnych warunków krajobrazowych) związane z powstawaniem nowych zabudowań; - dalsza synantropizacja szaty roślinnej w rejonie utworzonej zabudowy.
<b>STAŁE</b>	- zmiany ukształtowania powierzchni terenu; - zmiana lokalnego krajobrazowych.	- lokalne zmiany mikroklimatu; - zwiększenie powierzchni terenów utwardzonych.
<b>CHWILOWE</b>	- hałas budowlany; - zanieczyszczenie powietrza związane z pracami budowlanymi; - powstawanie odpadów budowlanych.	- zwiększenie natężenia ruchu komunikacyjnego.

## **6. Cele ochrony środowiska ustanowione na szczeblu międzynarodowym, wspólnotowym i krajowym, istotne z punktu widzenia projektowanego dokumentu, oraz sposoby, w jakich te cele i inne problemy środowiska zostały uwzględnione podczas opracowywania dokumentu**

### **6.1. Istniejące problemy ochrony środowiska istotne z punktu widzenia realizacji projektowanego dokumentu**

Biorąc pod uwagę analizę uwarunkowań środowiskowych przedmiotowego terenu jako potencjalne obszary problemowe wskazuje się:

- a) współwystępowanie terenów zainwestowanych bądź planowanych do zainwestowania oraz terenu górniczego, w którym realizowana jest eksploatacja,
- b) współwystępowanie części terenów zagrożonych ruchami masowymi oraz terenów zainwestowanych bądź planowanych do zainwestowania.

### **6.2. Cele ochrony środowiska istotne z punktu widzenia projektowanego miejscowego planu zagospodarowania przestrzennego**

Celem ochrony środowiska z punktu widzenia zmiany miejscowego planu zagospodarowania przestrzennego jest ustalenie potencjalnego zagrożenia dla środowiska i określenie możliwej intensywności ich występowania. Zapisy przedstawione w prognozie mają na celu wykluczenie lub zminimalizowanie negatywnego wpływu proponowanych zmian lub inwestycji na środowisko przyrodnicze.

Jak wynika z niniejszego opracowania, nie przewiduje się istotnych, znacząco wpływających, negatywnych oddziaływań na środowisko ustaleń zmiany miejscowego planu zagospodarowania przestrzennego. Wprowadzane ustalenia nieznacznie wpłyną na zmianę sposobu użytkowania terenów w stosunku do ich obecnych funkcji. Biorąc pod uwagę stan środowiska przedmiotowego terenu najważniejszymi przedsięwzięciami ograniczającymi zagrożenia dla środowiska byłoby:

- wprowadzenie właściwych parametrów dotyczących nowej zabudowy,
- ustalenie właściwego współczynnika powierzchni biologicznie czynnych,
- prowadzenie selektywnej zbiórki odpadów umożliwiającą ich recykling,
- ograniczanie niskiej emisji,
- korzystanie ze zorganizowanej, lokalnej sieci kanalizacyjnej,
- bezwzględny zakaz odprowadzania ścieków komunalnych i gospodarczych do gleb, wód powierzchniowych, kanałów melioracyjnych,
- bezwzględny zakaz spalania śmieci,
- utrzymanie obszarów zadrzewień,
- utrzymanie lokalnego korytarza ekologicznego,
- utrzymanie lokalnych ostoj przyrody.

Powyższe ma częściowo swoje odzwierciedlenie w ocenianym projekcie zmiany miejscowego planu zagospodarowania przestrzennego.

Ponadto należy każdorazowo brać pod uwagę zalecenia zawarte w Opracowaniu ekofizjograficznym Miasta Rydułtowy – Aktualizacja i dostosowanie do aktualnych standardów, 2020:

- zaleca się wydzielenie stref ekotonowych w miejscach, gdzie zabudowa będzie bezpośrednio sąsiadowała z terenami biologicznie czynnymi;
- zaleca się uwzględnianie możliwości wystąpienia skutków działalności górniczej na powierzchni w postaci szkód górniczych oraz obowiązujących kategorii górniczych określonych przez zakład prowadzący eksploatację na przedmiotowym obszarze;
- zaleca się zapewnić istniejącym i nowopowstającym budynkom dostęp do zorganizowanej, sprawnie działającej sieci kanalizacyjnej;

- obiekty nieprzyłączone do zbiorczego systemu odprowadzania ścieków muszą posiadać rozwiązania zastępcze (zbiorniki bezodpływowe lub oczyszczalnie indywidualne);
- zaleca się prowadzenie monitoringu wód podziemnych i podziemnych w kontekście ewentualnego zanieczyszczenia wynikającego z działalności obiektów produkcyjnych / przemysłowych;
- zaleca się wykorzystanie zorganizowanego, zbiorczego systemu grzewczego, zwłaszcza w nowopowstających budynkach/osiedlach oraz wszędzie tam, gdzie wykonanie takiej sieci jest możliwe i ekonomicznie uzasadnione;
- zaleca się zabezpieczenie cieków przed napływem biogenów, głównie w formie pasów biofiltrów wzdłuż brzegów koryt i tworzenie „zamkniętych” systemów gospodarek wodno-ściekowych;
- budynki korzystające z indywidualnych systemów grzewczych powinny korzystać z wysokosprawnych, niskoemisyjnych źródeł ciepła oraz przyjaznych środowisku paliw dobrej jakości paliw;
- dopuszcza się wykorzystywanie odnawialnych źródeł energii;
- zaleca się prowadzenie monitoringu stanu powietrza atmosferycznego w kontekście ewentualnego zanieczyszczenia wynikającego z działalności zakładu górniczego oraz pozostałych obiektów produkcyjnych / przemysłowych, jak również stosowanie nowoczesnych, niskoemisyjnych technologii;
- zaleca się zachowanie istniejących korytarzy przewietrzania, które wpływają na ogólną poprawę jakości powietrza atmosferycznego;
- zaleca się bezwzględne zachowanie funkcji hydrologicznej i przyrodniczej doliny płynących przez gminę rzek, zbiorników wodnych, stawów i śródleśnych jezior;
- zaleca się ochronę zasobów przyrodniczych na terenie Miasta Rydułtowy;
- zaleca się właściwe kształtowanie przestrzeni terenów wskazanych do pełnienia funkcji przyrodniczej, w szczególności wprowadzenie systemów zadrzewień śródpolnych, wzbogacających krajobraz oraz zabezpieczających gleby przed erozją;
- zaleca się zachowanie siedlisk roślinności oraz obszary łąkowe i żerowiska dla licznych przedstawicieli fauny przedmiotowego obszaru;
- zaleca się wyłączenie z zabudowy terenów znajdujących się w najbliższym sąsiedztwie wód, co ma na celu nie tylko ograniczenie zagrożenia powodziowego, ale również ochronę zachowanych tu siedlisk przyrodniczych.

## **1. Ocena możliwości transgranicznego oddziaływania na środowisko ustaleń miejscowego planu zagospodarowania przestrzennego**

Niniejszy rozdział wypełnia zalecenia zawarte w art. 51, ust. 2, pkt 1, litera d ustawy z dnia 3 października 2008 r. o udostępnianiu informacji o środowisku i jego ochronie, udziale społeczeństwa w ochronie środowiska oraz o ocenach oddziaływania na środowisko.

Oddziaływanie realizacji zmiany miejscowego planu zagospodarowania przestrzennego będzie potencjalnie związane z przekształceniem powierzchni terenu i krajobrazu, powstawaniem ścieków i możliwością ich przedostawania się do wód powierzchniowych, podziemnych, powstawaniem odpadów różnego rodzaju oraz emisją zanieczyszczeń do powietrza. Wpływy tego typu ograniczane dodatkowo zapisami planu będą miały charakter lokalny, ograniczony głównie do granic opracowania. Ponadto uwzględniając położenie przedmiotowego obszaru, jego powierzchnię, charakter planowanych zmian przeznaczenia terenu, można stwierdzić, iż realizacja ustaleń zmiany miejscowego planu zagospodarowania przestrzennego nie będzie powodować transgranicznego oddziaływania na środowisko.

## **2. Metody analizy skutków realizacji postanowień projektowanego dokumentu oraz częstotliwości jej przeprowadzania**

Projekt zmiany miejscowego planu zagospodarowania przestrzennego przedstawiony do oceny proponuje kontynuację funkcji istniejącej na przedmiotowych terenach, jednocześnie propozycje te stanowią spójny i uzasadniony ekonomicznie i urbanistycznie kierunek rozwoju przedmiotowego obszaru, zgodnie z projektowanym Studium uwarunkowań i kierunków zagospodarowania przestrzennego. Zmiany dotycząca nieznacznych modyfikacji funkcji terenów, przy jednoczesnym ich dominującym charakteru. Układ drogowy przedmiotowego terenu nie będzie podlegać istotnym zmianom. Zachowana ma zostać istniejąca zieleń oraz tereny mieszkaniowe i usługowe (zgodnie ze stanem istniejącym i obowiązującymi dotychczas miejscowymi planami).

W związku z powyższymi wskazaniami z zakresu ochrony i kształtowania środowiska przyrodniczego, mają na celu ograniczenie negatywnych oddziaływań na środowisko zgodnie z zasadą zrównoważonego rozwoju. Realizacja ustaleń zmiany planu nie wymaga jednak prowadzenia stałego monitoringu kontrolującego stan powietrza, poziom hałasu czy wibracji. Zaleca się jednak sezonowe pomiary w zakresie stanu wód powierzchniowych, podziemnych oraz poziomu zanieczyszczeń powietrza.

Do potrzeb niniejszej prognozy zastosowano metodę opisową. Prognoza odnosi się do projektowanego dokumentu. W ramach przeprowadzenia oceny oddziaływania, uzgodniona z kompetentnymi organami treść prognozy, wraz z projektem planu, będzie wyłożona do publicznego wglądu, zgodnie z przepisami o planowaniu i zagospodarowaniu przestrzennym.

Ze względu na wielkość, czas funkcjonowania i ewentualną szkodliwość przewidywanych inwestycji w ustaleniach dokumentu nie przewiduje się monitorowania. Przy ewentualnych zaobserwowanych negatywnych skutkach zaobserwowanych przez inwestora lub osoby postronne należy skierować taką informację do odpowiednich służb, w których kompetencjach jest monitorowanie negatywnego wpływu na środowisko. Jakość składowych elementów środowiska takich jak powietrze, wody powierzchniowe czy wody podziemne na terenie województwa śląskiego podlegają monitoringowi prowadzonemu przez Wojewódzki Inspektorat Ochrony Środowiska (WIOŚ) w Katowicach.

Zaleca się wykonanie monitoringu skutków realizacji ustaleń zmiany miejscowego planu zagospodarowania przestrzennego w zakresie oddziaływania na środowisko, polegającego na analizie i ocenie poszczególnych komponentów środowiska w oparciu o wyniki pomiarów uzyskanych w ramach państwowego monitoringu środowiska, w sytuacji, gdy wystąpi podejrzenie, iż pogorszeniu uległ parametr któregośkolwiek z elementów środowiska.

W projekcie zmiany miejscowego planu zagospodarowania przestrzennego wprowadzono zapisy ustalające zasady ochrony i kształtowania środowiska przyrodniczego w postaci zapisów ograniczających negatywne oddziaływanie na środowisko.

## **3. Streszczenie w języku niespecjalistycznym**

Celem prognozy jest analiza środowiska i identyfikacja zagrożeń oraz potencjalnych konfliktów (przewidywane znaczące oddziaływania na środowisko), wskazanie zmian w środowisku mogących zajść w trakcie realizacji i po wdrożeniu projektu Zmiany miejscowego planu zagospodarowania przestrzennego Miasta Rydułtowy – obszar oznaczony symbolem MP/11. Niniejsza prognoza oddziaływania na środowisko obejmuje obszar o powierzchni 46,29 ha.

Celem niniejszego opracowania jest:

- analiza środowiska,
- identyfikacja zagrożeń i potencjalnych konfliktów,
- prognoza zmian w środowisku mogących zajść podczas realizacji ustaleń zmiany miejscowego planu zagospodarowania przestrzennego,

- 
- sformułowanie alternatywnych rozwiązań ograniczających zagrożenie dla środowiska.  
Jak ustalono w Opracowaniu ekofizjograficznym Miasta Rydułtowy – Aktualizacja i dostosowanie do aktualnych standardów, P.P.S.U.i.R. Terplan Sp. z o. o., Katowice, 2020 r.:
  - Obszar objęty opracowaniem znajduje się w zasięgu jednego złoża węgla kamiennego (według danych PIG PIB, Midas, stan na 19 listopad 2021 r.): złożo węgla kamiennego Rydułtowy 1 - ID 18592 - złożo zagospodarowane, obszar górniczy Rydułtowy II (nr decyzji 8/2018, termin ważności 31.12.2042 r.), stratygrafia spągu karbon górny - namur, stratygrafia stropu czwartorzęd, węgle kamienne typu 33, 34, 31+32.
  - Przedmiotowy teren zlokalizowany jest w zasięgu jednego obszaru górniczego oraz jednego terenu górniczego (według danych PIG PIB, Midas, stan na 19 stycznia 2021 r.):
    - obszar górniczy: Rydułtowy II - status: aktualny, numer w rejestrze: 1/1/158, ID złoża: 18592, nazwa złoża: Rydułtowy 1, rodzaj kopaliny: METAN POKŁADÓW WĘGLI (MPW), WĘGLE KAMIENNE, numer decyzji: 8/2018, wydający decyzję: Minister Środowiska.
    - teren górniczy: Rydułtowy II - status: aktualny, numer w rejestrze: 1/1/158, ID złoża: 18592, nazwa złoża: Rydułtowy 1, rodzaj kopaliny: METAN POKŁADÓW WĘGLI (MPW), WĘGLE KAMIENNE, numer decyzji: 8/2018, wydający decyzję: Minister Środowiska.
  - Pod względem hydrograficznym Miasto Rydułtowy znajduje się w zlewni Odry. W granicach przedmiotowego terenu identyfikuje się kilka niewielkich cieków (bez nazwy), głównie o charakterze rowów melioracyjnych.
  - Zgodnie z pismem Polskiego Gospodarstwa Wodnego Wody Polskie oraz z Mapami zagrożenia powodziowego (MZP) i Mapami ryzyka powodziowego (MRP) obszar objęty opracowaniem znajduje się poza obszarami, na których prawdopodobieństwo wystąpienia powodzi.
  - Omawiany teren leży w zasięgu czterech Jednolitych Części Wód Powierzchniowych (JCWP):
    - RW60006115684 – Dopływ w Suminie – przeważająca część terenu;
    - RW60006115651 – Ruda do zbiornika Rybnik bez Potoków: z Przegędzy i Kamienia – południowy kraniec terenu;
    - RW6000611565349 – Gzel – wschodni kraniec terenu;
    - RW60006115683 – Sumina do dopływu w Suminie – południowo-zachodnia część terenu.
  - Zgodnie z danymi Państwowego Instytutu Geologicznego (PIG-PIB) udostępnianymi przez system MIDAS (stan na 19 listopada 2021 r.) przedmiotowy teren zlokalizowany poza zasięgiem Głównych Zbiorników Wód Podziemnych (GZWP).
  - Przedmiotowy obszar zlokalizowany jest na pograniczu dwóch Jednolitych Części Wód Podziemnych (JCWPd): Jednolita Część Wód Podziemnych PLGW6000142 i Jednolita Część Wód Podziemnych PLGW6000144.
  - Gleby w Rydułtowach wytworzyły się na niejednorodnym podłożu. Na całym obszarze Miasta dominują gleby bielicowe i pseudobielicowe oraz gleby płowe. W północnej i północno-wschodniej części Rydułtów dominują gleby płowe, które zajmują znacznie większy areal niż gleby bielicowe i pseudobielicowe. Natomiast w części południowej i zachodniej przeważają nieznacznie gleby bielicowe.
  - W granicach obszaru objętego opracowaniem występują osuwiska oraz tereny zagrożone osuwaniem się mas ziemnych. Tereny te zlokalizowane są głównie we wschodniej i częściowo centralnej części
-

obszaru.

- Dominuje roślinność synantropijna oraz roślinność półnaturalna.
- Zwierzęta występujące to głównie gatunki typowe dla niżu polskiego i głównie gatunki zsynantropizowane (przyzwyczajone do życia w pobliżu siedlisk ludzkich).
- Krajobraz przedmiotowego terenu jest umiarkowanie urozmaicony – tworzą go w głównej mierze tereny zabudowy (mieszkaniowej jednorodzinnej, mieszkaniowej wielorodzinnej, mieszkaniowo-usługowej, usługowej) oraz tereny biologicznie czynne (zieleni nieurządzonej, zieleni urządzonej oraz cmentarza). Krajobraz dodatkowo nosi znamiona typowe dla rejonów górniczych. Dodatkowo w krajobrazie zaznaczają się formy liniowe: niewielkie ciek i rowy melioracyjne, drogi kołowe oraz linia kolejowa (częściowo poprowadzona tunelem).
- Przedmiotowy teren jest znacznie przekształcony, a miejscami nawet zdegradowany. W krajobrazie widoczne są liczne formy antropogeniczne (np. szlaki komunikacyjne, nasypy, wykopy). W wyniku antropopresji szczególnym przeobrażeniem uległy doliny cieków, które wymagają regulacji, obwałowania, orurowania, często zbliżając się formą do rowów.
- W środkowo-wschodniej części przedmiotowego terenu, na terenach biologicznie czynnych, wskazuje się otulinę Parku Krajobrazowego Cysterskich Kompozycji Krajobrazowych Rud Wielkich. Otulina Parku Krajobrazowego Cysterskie Kompozycje Krajobrazowe Rud Wielkich obejmuje pas terenu w północnej części Miasta Rydułtowy.
- W granicach opracowania, jak i w granicach całego miasta, nie identyfikuje się układu korytarzy ekologicznych w ramach opracowania ECONET, jak również układu korytarzy ekologicznych województwa śląskiego.
- Natomiast na przedmiotowym terenie można wskazać lokalny korytarz ekologiczny, który wpasowuje się w układu miejskiego. Korytarz ten zarysowuje się na terenach biologicznie czynnych o charakterze zieleni nieurządzonej, zieleni leśnej, zieleni urządzonej w środkowo-wschodniej części przedmiotowego terenu. Częściowo tereny przebiegają na tunelu kolejowym. Korytarz wskazuje się przede wszystkim na terenach o oznaczeniu w zmianie planu: 1ZE, 2ZE, 6ZE, 5ZE, 3ZE, 1ZL, 3ZP, 4ZP.
- Na obszarze objętym planem obejmuje się ochroną: budynek przy ul. Raciborskiej 369 oraz dwa krzyże kamienne.
- Na przedmiotowym obszarze nie są zlokalizowane zakłady zakwalifikowane do kategorii dużego lub zwiększonego ryzyka wystąpienia poważnej awarii przemysłowej.

Projekt zmiany miejscowego planu zagospodarowania przestrzennego przedstawiony do oceny proponuje kontynuację funkcji istniejącej na przedmiotowych terenach, jednocześnie propozycje te stanowią spójny i uzasadniony ekonomicznie i urbanistycznie kierunek rozwoju przedmiotowego obszaru, zgodnie z projektowanym Studium uwarunkowań i kierunków zagospodarowania przestrzennego. Zmiany dotyczą nieznacznych modyfikacji funkcji terenów, przy jednoczesnym ich dominującego charakteru. Układ drogowy przedmiotowego terenu nie będzie podlegać istotnym zmianom. Zachowana ma zostać istniejąca zieleń oraz tereny mieszkaniowe i usługowe (zgodnie ze stanem istniejącym i obowiązującymi dotychczas miejscowymi planami).

Główne cele zmiany planu to przede wszystkim:

- ograniczenie układu komunikacyjnego i terenów obsługi komunikacji wskazanego w obowiązującym planie,

- częściowa zmiana przeznaczenia terenu oznaczonego w planie obowiązującym 1ZI na teren 1KS,
- podział terenu 2ZE
- poszerzenie terenu 6U
- wskazanie terenu K,
- wskazanie na terenie zamkniętym przeznaczeń 5ZE i 6ZE oraz ujawnienie istniejącego terenu KK
- aktualizację informacji i oznaczeń - złoża węgla kamiennego „Rydułtowy 1” ID 18592, obszaru górniczego „Rydułtowy II” i terenu górniczego „Rydułtowy II”, terenów zagrożonych osuwaniem się mas ziemnych (tereny zagrożone ruchami masowymi ziemi), osuwisk, stref od cmentarza ograniczających możliwości zagospodarowania (50 m, 150 m i 500 m), terenów zamkniętych ustalonych przez ministra właściwego do spraw transportu, granicy otuliny Parku Krajobrazowego Cysterskie Kompozycje Krajobrazowe Rud Wielkich.

Ponadto celem jest realizacja zapisów umieszczonych w projektowanym studium uwarunkowań i kierunków zagospodarowania przestrzennego.

Ustala się następujące podstawowe przeznaczenia terenów objętych planem oraz oznaczonych na rysunku planu symbolami:

- **1 U-7 U** - tereny zabudowy usługowej
- **1 UP-2 UP** - tereny usług publicznych
- **1 MW** - tereny zabudowy mieszkaniowej wielorodzinnej
- **1 MN-14 MN** - tereny zabudowy mieszkaniowej jednorodzinnej
- **1 ZE-7ZE** - tereny zieleni nieurządzonej
- **1 ZL** - tereny lasów i zadrzewień
- **1 ZP-5 ZP** - tereny zieleni urządzonej
- **1 ZI-2 ZI** - tereny zieleni izolacyjnej
- **1 ZC** - tereny cmentarzy
- **KD** - tereny dróg publicznych, w tym:
  - **1 KDG/KDZ - 2 KDG/KZ** - tereny dróg publicznych głównych
  - **1 KDZ** - tereny dróg publicznych zbiorczych
  - **1 KDL** - tereny dróg publicznych lokalnych
  - **1 KDD- 8 KDD** - tereny dróg publicznych dojazdowych
- **1 KDX - 8 KDX** - tereny ciągów pieszo-jezdnych
- **1 KS - 3 KS** - tereny parkingów
- **1 KSG** - tereny garaży,
- **KK** - teren infrastruktury kolejowej,
- **K** - teren infrastruktury technicznej kanalizacji.

Ustalenia zawarte w sporządzanej zmianie miejscowego planu zagospodarowania przestrzennego kontynuację funkcji istniejącej na przedmiotowych terenach, jednocześnie propozycje te stanowią spójny i uzasadniony ekonomicznie i urbanistycznie kierunek rozwoju przedmiotowego obszaru, zgodnie z projektowanym Studium uwarunkowań i kierunków zagospodarowania przestrzennego. Proponowane zmiany dotyczą nieznacznych modyfikacji funkcji terenów, przy jednoczesnym ich dominującego charakteru. Układ drogowy przedmiotowego terenu nie będzie podlegać istotnym zmianom. Zachowana ma zostać istniejąca zieleń oraz tereny mieszkaniowe i usługowe (zgodnie ze stanem istniejącym i obowiązującymi dotychczas miejscowymi planami).

Aktualnie w granicach opracowania występuje już stałe oddziaływanie istniejącego zagospodarowania na środowisko, które jest powodowane przez istniejącą zabudowę (głównie o funkcji usługowej i mieszkaniowej), infrastrukturę komunikacyjną i techniczną oraz szeroko pojętą działalność człowieka. Realizacja ustaleń zmiany miejscowego planu zagospodarowania przestrzennego będzie związana głównie z pogłębieniem się oddziaływań występujących na przedmiotowym terenie.

Mając na względzie obecny stan środowiska przyrodniczego przedmiotowego terenu, jego przekształcenie antropogeniczne, jak również uwzględniając ograniczenia zawarte w zapisach zmiany miejscowego planu zagospodarowania przestrzennego oraz przepisach odrębnych należy stwierdzić, iż realizacja projektu zmiany planu może być związana z umiarkowanym oddziaływaniem na środowisko przyrodnicze. Procedowana zmiana planu podtrzymuje większość ustaleń z obowiązującego obecnie planu, a wprowadzane zmiany mają charakter korekt i doprecyzowania ustaleń. Zatem ograniczenia zasobów przyrodniczych ocenia się jako umiarkowane, ponieważ większość ustaleń planistycznych jest spójna z przeznaczeniem już występującym na obszarach i stanowić będą kontynuację i rozwinięcie dotychczasowych funkcji. Pogorszenie warunków środowiska naturalnego i jakości krajobrazu określa się zatem w stopniu umiarkowanym.

Brak realizacji planowanej zmiany przeznaczenia terenu nie wpłynie na środowisko przyrodnicze. Tym samym brak realizacji ustaleń wynikających z opracowywanej zmiany miejscowego planu zagospodarowania przestrzennego nie będzie skutkowało pogorszeniem się kondycji środowiska przyrodniczego, w żadnym z jego elementów składowych. Można uznać, że brak realizacji zamierzeń planistycznych, przy zachowaniu aktualnego stanu zagospodarowania terenów, jest korzystny dla środowiska przyrodniczego.

Charakter i wielkość oddziaływań inwestycji na środowisko z przedmiotowego terenu wykazuje, że nie ma możliwości występowania jakichkolwiek oddziaływań transgranicznych.

Opracowanie prognozy oddziaływania na środowisko ma na celu ustalenie, jak zapisy zmiany miejscowego planu zagospodarowania przestrzennego mogą wpływać negatywnie na środowisko. Zapisy przedstawione w prognozie mają na celu wykluczyć lub zminimalizować negatywny wpływ proponowanych zmian lub inwestycji na środowisko przyrodnicze.

Jak wynika z niniejszego opracowania, nie przewiduje się istotnych, znacząco wpływających, negatywnych oddziaływań na środowisko ustaleń zmiany miejscowego planu zagospodarowania przestrzennego. Wprowadzane ustalenia nieznacznie wpłyną na zmianę sposobu użytkowania terenów w stosunku do ich obecnych funkcji. Biorąc pod uwagę stan środowiska przedmiotowego terenu najważniejszymi przedsięwzięciami ograniczającymi zagrożenia dla środowiska byłoby:

- wprowadzenie właściwych parametrów dotyczących nowej zabudowy,
- ustalenie właściwego współczynnika powierzchni biologicznie czynnych,
- prowadzenie selektywnej zbiórki odpadów umożliwiającą ich recykling,
- ograniczanie niskiej emisji,
- korzystanie ze zorganizowanej, lokalnej sieci kanalizacyjnej,
- bezwzględny zakaz odprowadzania ścieków komunalnych i gospodarczych do gleb, wód powierzchniowych, kanałów melioracyjnych,
- bezwzględny zakaz spalania śmieci,
- utrzymanie obszarów zadrzewień,
- utrzymanie lokalnego korytarza ekologicznego,
- utrzymanie lokalnych ostoi przyrody.

Powyższe ma częściowo swoje odzwierciedlenie w ocenianym projekcie zmiany miejscowego planu zagospodarowania przestrzennego.





## 1. Źródła informacji

Dane zebrane w czasie wizji terenowych;

- Absalon D., Jankowski A. T., Leśniok M., 1997: Komentarz do Mapy Hydrograficznej w skali 1:50 000. Arkusz M-34-61-D Wodzisław Śląski.
- Absalon D., Jankowski A. T., Leśniok M., Wika S., 1996: Komentarz do Mapy sozologicznej w skali 1:50 000, Arkusz M-34-61-D Wodzisław Śląski.
- Bank Danych Lokalnych Głównego Urzędu Statystycznego (<https://bdl.stat.gov.pl>).
- Caban J., Maksym P., Marczuk A., Drożdżel P., 2016: Wybrane zagadnienia zanieczyszczenia środowiska hałasem pochodzącym z pracy maszyn i urządzeń rolniczych. *Autobusy: technika, eksploatacja, systemy transportowe*. 17(12):55-58. Instytut Naukowo-Wydawniczy "SPATIUM". sp. z o.o.
- Domaradzki K., Dobrzański A., Jezierska – Domaradzka A., 2013: Rośliny inwazyjne – występowanie, znaczenie i zagrożenie dla bioróżnorodności. *Ochr. Roślin* 53 (3): 613 – 620.
- Gilewska S., 1999, Rzeźba [w:] L. Starkel (red.), *Geografia Polski. Środowisko przyrodnicze*, PWN, Warszawa, 243–288.
- Gumiński R., 1948: Próba wydzielenia dzielnic rolniczo-klimatycznych w Polsce, *Przegl. Met Hydrolog.*, I, 1.
- Informacje o stanie środowiska w województwie śląskim w 2015 roku, WIOŚ w Katowicach.
- Jędrzejewski W., Nowak S., Stachura K., Skierczyński M., Mysłajek R.W., Niedziałkowski K., Jędrzejewska B., Wójcik J.M., Zalewska H., Pilot M., 2005 (2011): Projekt korytarzy ekologicznych łączących Europejską Sieć Natura 2000 w Polsce. Zakład Badania Ssaków PAN, Białowieża (aktualizacja, 2011).
- Klimaszewski M., 1972: Podział geomorfologiczny Polski Południowej, [w:] Klimaszewski M. (red.) *Geomorfologia Polski t. I. Polska Południowa. Góry i wyżyny*. PWN. Warszawa.
- Kondracki J., 2001: *Geografia fizyczna Polski*, PWN, Warszawa.
- Kondracki J., 2002: *Geografia regionalna Polski*, PWN, Warszawa.
- Kruczała A. (red.), 2000: *Atlas klimatu województwa śląskiego*. IMGW, Oddział Katowice. Katowice
- Mapa hydrogeologiczna Polski, skala 1:200 000.
- Mapa warunków występowania, użytkowania, zagrożenia i ochrony zwykłych wód podziemnych Górnośląskiego Zagłębia Węglowego i jego obrzeżeń, skala 1:100 000.
- Matuszczyk-Kotulska A., 1997: *Rydułtowy zarys dziejów*. Wyd. Rydułtowy.
- Matuszkiewicz, 2008: *Potencjalna roślinność naturalna Polski*, IGiPZ, Warszawa (dostęp online: [www.igipz.pan.pl](http://www.igipz.pan.pl))
- Matuszkiewicz, 2008: *Regionalizacja geobotaniczna Polski*, IGiPZ, Warszawa (dostęp online: [www.igipz.pan.pl](http://www.igipz.pan.pl))
- Meteorologia i hydrologia a zmiany klimatu*, IMGW i Polskie Towarzystwo Geofizyczne, Warszawa, 2009 r.
- Opracowanie ekofizjograficzne Rydułtowy*. Biuro Rozwoju Regionu Sp. z o.o., Katowice, opracowanie 2012 r., aktualizacja 2013 r.
- Parusel J. B., Skowrońska K., Wower A., *Korytarze ekologiczne w Województwie Śląskim – koncepcja do planu zagospodarowania przestrzennego Województwa Etap I*, CDPGŚ, Katowice, 2007 r.
- Parusel J.B., Skowrońska K., Wower A. 2008. *Korytarze ekologiczne w województwie śląskim – koncepcja do planu zagospodarowania przestrzennego województwa*. Ss. 113-120 (W:) Jędrzejewski W., Ławreszuk D. (red.) 2008. *Ochrona łączności ekologicznej w Polsce*. Materiały konferencji międzynarodowej „Wdrażanie koncepcji korytarzy ekologicznych w Polsce”. Zakład Badania Ssaków PAN. Białowieża. Ss. 308.
- Parusel J.B., Skowrońska K., Wower A. (red.). 2010. *Korytarze ekologiczne w województwie śląskim – koncepcja do planu zagospodarowania przestrzennego województwa. Etap I. Centrum Dziedzictwa Przyrody Górnego Śląska*. Katowice. Ss. 280 [maszynopis].
- Plan gospodarowania wodami na obszarze dorzecza Odry*, KZGW, Warszawa 2011.
- Szafer W., 1972, *Podstawy geobotanicznego podziału Polski*. Szata roślinna Polski niżowej, [w:] W. Szafer, K. Zarzycki (red.), *Szata roślinna Polski* 11, PWN, Warszawa. 9-189.
- Szafer W., Zarzycki K., 1972: *Szata roślinna Polski II*. PWN. Warszawa.
- Szczegółowa mapa geologiczna Polski*, arkusz Rybnik, w skali 1:50 000.
- Tokarska – Guzik B., Dajdok Z., Zajac M., Urbisz A., Danielewicz W., 2011: Identyfikacja i kategoryzacja roślin obcego pochodzenia jako podstawia działań praktycznych. W: Kacki Z., Stefańska – Krzaczek E. (red.), *Synantropizacja w dobie zmian różnorodności biologicznej*. *Acta Botanica Silesiaca* 6: 23-53.
- <http://beta.btsearch.pl>
- <http://epsh.pgi.gov.pl/epsh>
- <http://geoportal.pgi.gov.pl/portal/page/portal/MIDASGIS>
- <http://geoserwis.gdos.gov.pl/mapy/>
- <http://mapa.plk-sa.pl>
- <http://mapy.isok.gov.pl>

<http://mjwp.gios.gov.pl/>

<http://powietrze.katowice.wios.gov.pl/>

[http://www.rydułtowy.pl/strona-387-pomniki\\_przyrody\\_ozywionej.html](http://www.rydułtowy.pl/strona-387-pomniki_przyrody_ozywionej.html)

<https://www.meteoblue.com/pl/>

<https://www.pgi.gov.pl/dokumenty-pig-pib-all/psh/zadania-psh/jcwpd/jcwpd-140-159/4519-karta-informacyjna-jcwpd-nr-142/file.html>

<https://www.pgi.gov.pl/dokumenty-pig-pib-all/psh/zadania-psh/jcwpd/jcwpd-140-159/4521-karta-informacyjna-jcwpd-nr-144/file.html>

<https://www.rydułtowy.pl/strona-451-zawalisko.html>

[https://www.rydułtowy.pl/strona-661-insygnia\\_miejskie.html](https://www.rydułtowy.pl/strona-661-insygnia_miejskie.html)

<https://www.zabytkitechniki.pl/Poi/Pokaz/3294/719/halda-szarlota>

[www.katowice.pios.gov.pl](http://www.katowice.pios.gov.pl)

[www.katowice.rdos.gov.pl](http://www.katowice.rdos.gov.pl)

[www.pig.gov.pl](http://www.pig.gov.pl)

[www.wkz.katowice.pl](http://www.wkz.katowice.pl)

Załącznik 1. Pismo Regionalnego Dyrektora Ochrony Środowiska w Katowicach z dnia 17 listopada 2021 r.  
(znak pisma WOOS.411.224.2021.MM)



**REGIONALNY DYREKTOR  
OCHRONY ŚRODOWISKA  
W KATOWICACH**

Katowice, 17 listopada 2021

WOOS.411.224.2021.MM

**Burmistrz Miasta Rydułtowy  
ul. Ofiar Terroru 36  
44-280 Rydułtowy**

Odpowiadając na wniosek z 25 października 2021 r., nr sprawy: UR.6722.000003.2019, nr pisma: UR.KW.000736.2021 w sprawie uzgodnienia zakresu i stopnia szczegółowości informacji wymaganych w prognozie oddziaływania na środowisko sporządzonej do projektu zmiany miejscowego planu zagospodarowania przestrzennego miasta Rydułtowy – obszar oznaczony symbolem MP/11 – na podstawie art. 53 ustawy z dnia 3 października 2008 r. o udostępnianiu informacji o środowisku i jego ochronie, udziale społeczeństwa w ochronie środowiska oraz o ocenach oddziaływania na środowisko (Dz. U. z 2021 r., poz. 247)

**uzgadniam**

stanowisko w sprawie zakresu i stopnia szczegółowości informacji wymaganych w prognozie oddziaływania na środowisko, sporządzonej do projektu ww. dokumentu.

Prognoza oddziaływania na środowisko powinna obejmować wszystkie elementy, o których mowa w art. 51 ust. 2 ww. ustawy z dnia 3 października 2008 r. o udostępnianiu informacji o środowisku i jego ochronie, udziale społeczeństwa w ochronie środowiska oraz o ocenach oddziaływania na środowisko. Wszystkie elementy art. 51 ust. 2 przywołanej ustawy powinny być przeanalizowane oraz ocenione w stopniu i w zakresie adekwatnym do charakterystyki obszaru objętego opracowaniem.

W szczególności prognoza powinna analizować, oceniać i uwzględniać:

- 1) możliwość występowania negatywnych oddziaływań na środowisko mogących być rezultatem zmiany dotychczasowych kierunków zagospodarowania przedmiotowego terenu, w tym na formy ochrony przyrody zlokalizowane na terenie objętym zmianą planu (otulina Parku Krajobrazowego Cysterskie Kompozycje Krajobrazowe Rud Wielkich) oraz w jego bezpośrednim sąsiedztwie,
- 2) wpływ realizacji zapisów przedmiotowego dokumentu na funkcjonowanie lokalnych korytarzy ekologicznych (np. ciągów zadrzewień i zakrzewień),



Załącznik 2. Pismo Państwowego Powiatowego Inspektora Sanitarnego w Wodzisławiu Śląskim z dnia 15

- 3) oddziaływanie na lokalne ostoje przyrody istotne dla zachowania różnorodności biologicznej, w tym: zadrzewienia, płaty roślinności nieleśnej,
- 4) propozycje dotyczące minimalizowania i ograniczenia przewidywanych skutków realizacji ustaleń planu na środowisko przyrodnicze i krajobraz.

Wyniki analiz i ocen należy przedstawić zarówno w formie opisowej, jak i graficznej, obejmującej tereny planowanych zamierzeń oraz tereny pozostające w zasięgu oddziaływania.

Ponadto prognoza oddziaływania na środowisko winna dostarczać informacji o występowaniu, lub jego braku, chronionych gatunków roślin, zwierząt i grzybów oraz siedlisk objętych ochroną, występujących na obszarze objętym zmianą ww. planu lub w jego bliskim sąsiedztwie, ich szacunkowej liczebności, rozmieszczeniu, stanie ochrony, a także analizę zagrożeń dla populacji tych gatunków, a w przypadku negatywnego oddziaływania propozycję jego ograniczenia.

Regionalny Dyrektor Ochrony Środowiska w Katowicach  
Miroslawa Mierczyk- Sawicka  
podpisano elektronicznie

Kopia:  
WOOS-a/a

listopada 2021 r. (znak pisma NS/NZ-522-105-6649/21).



## PAŃSTWOWY POWIATOWY INSPEKTOR SANITARNY W WODZISŁAWIU ŚLĄSKIM

ul. Bogumińska 3  
44-300 Wodzisław Śląski  
tel. 32 456 38 10-12, tel. fax 32 455 15 96

www.psse.wodzislaw.pl  
e-mail: sekretariat@psse.wodzislaw.pl

Wodzisław Śląski, dnia 15.11.2021r.

NS/NZ-522-105-6649/21

Na podstawie art. 3 pkt 1 ustawy z dnia 14 marca 1985r. o Państwowej Inspekcji Sanitarnej (tekst jednolity Dz. U. z 2021r., poz. 195), art. 53, art. 58 ust. 1 pkt 3 ustawy z dnia 3 października 2008r. o udostępnieniu informacji o środowisku i jego ochronie, udziale społeczeństwa w ochronie środowiska oraz o ocenach oddziaływania na środowisko (tekst jednolity Dz. U. z 2021r., poz. 247 ze zm.) po rozpatrzeniu wniosku: Burmistrza Miasta Rydułtowy, ul. Ofiar Terroru 36 z dnia 26.10.2021r. znak UR.6722.000003.2019, UR.KW.000737.2021

Państwowy Powiatowy Inspektor Sanitarny w Wodzisławiu Śląskim

### uzgadnia

proponowany zakres i stopień szczegółowości informacji wymaganych w prognozie o oddziaływaniu na środowisko zmiany projektu miejscowego planu zagospodarowania przestrzennego miasta Rydułtowy - obszar oznaczony symbolem MP/11 stwierdzając, iż prognoza zawierać będzie elementy wymagane w art. 51 ust. 2 ustawy z dnia 3 października 2008r. o udostępnieniu informacji o środowisku i jego ochronie, udziale społeczeństwa w ochronie środowiska oraz o ocenach oddziaływania na środowisko (tekst jednolity Dz. U. z 2021r., poz. 247 ze zm.) z uwzględnieniem analizy i oceny przewidywanych znaczących oddziaływań na poszczególne elementy środowiska, w tym zdrowie ludzi.

### UZASADNIENIE

Do Państwowego Powiatowego Inspektora Sanitarnego w Wodzisławiu Śląskim wpłynął wniosek Burmistrza Miasta Rydułtowy z prośbą o uzgodnienie proponowanego zakresu i stopnia szczegółowości informacji wymaganych w prognozie oddziaływania na środowisko dla zmiany projektu miejscowego planu zagospodarowania i kierunków zagospodarowania przestrzennego miasta Rydułtowy – obszar oznaczony symbolem MP/11.

Mając na uwadze zapis art. 53 ustawy z dnia 3 października 2008r. o udostępnieniu informacji o środowisku i jego ochronie, udziale społeczeństwa w ochronie środowiska oraz o ocenach oddziaływania na środowisko (tekst jednolity Dz. U. z 2021r., poz. 247 ze zm.) uzgodniono jak wyżej.

### Otrzymuje:

1. Burmistrz Miasta Rydułtowy  
ul. Ofiar Terroru 36, 44-280 Rydułtowy

### Do wiadomości:

1. Śląski Państwowy Wojewódzki Inspektor Sanitarny w Katowicach - elektronicznie
2. Sekcja NS/NZ a/a

*Podpis prawidłowy kwalifikujący: Barbara Orzechowska*

Biuro Obsługi Mieszkańca  
Kancelaria  
Inspektor  
Paweł Usarek

Katowice, 28.01.2022 r.

### Oświadczenie

Oświadczam, że spełniam wymogi, o których mowa w art. 74a ust. 2 ustawy z dnia 3 października 2008 r. o udostępnianiu informacji o środowisku i jego ochronie, udziale społeczeństwa w ochronie środowiska oraz o ocenach oddziaływania na środowisko (t.j. Dz. U. 2021 poz. 1211).

Jestem świadoma odpowiedzialności karnej za złożenie fałszywego oświadczenia.

dr Kinga Mazurek-Matuszewska

